

고 창 군

군보는 공문서로서의 효력을 갖는다.

군 보

제659호 2022. 9. 15.(목)

선 람	기관(부서)의 장

【규 칙】

- 고창군 규칙 제1202호 고창군 행정기구설치 조례 시행규칙 일부개정규칙 1
- 고창군 규칙 제1203호 고창군 지방공무원 정원 규칙 일부개정규칙 3

【공 고】

- 고창군 공고 제2022-1398호 고창군 공유재산관리 조례 일부개정조례안 입법예고 12
- 고창군 공고 제2022-1407호 고창군 부안면 감산리 석산개발사업 【고창 (유)은광산업개발 채석단지 지정 환경영향평가(초안) 주민설명회(2차) 개최 공고 25
- 고창군 공고 제2022-1408호 공인의 신조·폐기 공고 27
- 고창군 공고 제2022-1411호 고창군 소상공인 지원에 관한 조례 일부개정 조례안 입법예고 32
- 고창군 공고 제2022-1415호 2022년도 노후경유차 매연저감장치 부착 지원 사업 공고 51
- 고창군 공고 제2022-1435호 금평천, 운월천 하천구역 지정에 따른 주민 공람 공고 62
- 고창군 공고 제2022-1439호 지적재조사사업 완료공고 64
- 고창군 신림면 공고 제2022-9호 신림면 공익직불제 업무 보조원 기간제근로자 채용계획 공고 85

회 람								
--------	--	--	--	--	--	--	--	--

발행 고 창 군(편집 행정지원과 ☎ 063-560-2326)

고창군 행정기구설치 조례 시행규칙 일부개정규칙을
이에 공포한다.

고 창 군 수

2022년 9월 15일

고창군 규칙 제 1202 호

고창군 행정기구설치 조례 시행규칙 일부개정규칙

고창군 행정기구설치 조례 시행규칙 전부를 다음과 같이 개정한다.

별표 3의 성내면 행정복지센터의 직급란 중 “지방행정사무관·지방사회
복지사무관·지방시설사무관·”를 “지방행정사무관·지방농업사무관·
지방시설사무관·”로 한다.

부칙

이 규칙은 공포한 날부터 시행한다.

[별표 3]

읍·면장의 직급 (제10조 관련)

읍 · 면 사무소명	직 위	직 급
고창읍 행정복지센터	고창읍장	지방행정사무관·지방사회복지사무관·지방농업사무관· 지방시설사무관
고수면 행정복지센터	고수면장	지방행정사무관·지방사회복지사무관·지방방송통신사무관· 지방시설사무관
아산면 행정복지센터	아산면장	지방행정사무관·지방농업사무관·지방환경사무관· 지방시설사무관
무장면 행정복지센터	무장면장	지방행정사무관·지방사회복지사무관·지방의료기술사무관· 지방시설사무관
공음면 행정복지센터	공음면장	지방행정사무관·지방공업사무관·지방환경사무관· 지방시설사무관
상하면 행정복지센터	상하면장	지방행정사무관·지방농업사무관·지방해양수산사무관· 지방시설사무관
해리면 행정복지센터	해리면장	지방행정사무관·지방농업사무관·지방시설사무관· 지방보건사무관
성송면 행정복지센터	성송면장	지방행정사무관·지방농업사무관·지방녹지사무관· 지방시설사무관
대산면 행정복지센터	대산면장	지방행정사무관·지방농업사무관·지방수의사무관· 지방시설사무관
심원면 행정복지센터	심원면장	지방행정사무관·지방농업사무관·지방해양수산사무관· 지방시설사무관
홍덕면 행정복지센터	홍덕면장	지방행정사무관·지방공업사무관·지방농업사무관· 지방시설사무관
성내면 행정복지센터	성내면장	지방행정사무관·지방농업사무관·지방시설사무관· 지방간호사무관
신림면 행정복지센터	신림면장	지방행정사무관·지방사회복지사무관·지방농업사무관· 지방시설사무관
부안면 행정복지센터	부안면장	지방행정사무관·지방농업사무관·지방녹지사무관· 지방시설사무관

고창군 지방공무원 정원 규칙 일부개정규칙을
이에 공포한다.

고 창 군 수

2022년 9월 15일

고창군 규칙 제 1203 호

고창군 지방공무원 정원 규칙 일부개정규칙

고창군 지방공무원 정원 규칙 일부를 다음과 같이 개정한다.

별표 1을 별지와 같이 한다

부칙

이 규칙은 공포한 날부터 시행한다.

刀磨石 刀磨石 磨石(100000)

- 4 -

- 5 -

[illegible]

2022.08.20 08:20

[illegible]

[illegible]

[illegible]

고창군 공고 제2022-1398호

고창군 공유재산관리 조례 일부개정조례안 입법예고

고창군 공유재산관리 조례를 일부 개정함에 있어 그 입법취지와 주요 내용을 군민들에게 널리 알려 의견을 듣고자 행정절차법 제41조 및 고창군 자치법규 입법예고에 관한 조례 제2조에 따라 다음과 같이 공고합니다.

2022년 9월 일

고 창 군 수

1. 개정이유

- 「공유재산 및 물품관리법 시행령」 일부개정으로 자치법규에 위임한 사항 및 운영상 나타난 미비점 등을 보완하여 개정하고자 함.

2. 주요내용

가. 「공유재산 및 물품관리법 시행령」 개정에 따른 정비사항

- 1) 공유재산심의회 위원 연임규정 수정(안 제3조)
- 2) 공유재산관리계획 수립기준 신설(안 제11조의2)
- 3) 기타 용어변경(사용·수익허가 → 사용허가)

나. 기타 운영상 나타난 미비점 정비사항

- 1) 타 조례 대부분료 요율 설정 제한규정 수정(안 제27조)
- 2) 띄어쓰기 등 전반적인 문법 교정

3. 의견제출

고창군 공유재산관리 조례 일부개정조례(안)에 대하여 의견이 있는 기관, 단체 또는 개인은 **2022년 9월 21일(수)까지** 다음 사항을 기재한 의견서를 고창군수 (참조 : 재무과장)에게 제출하여 주시기 바랍니다.

가. 의견 제출사항

- 1) 예고사항에 대한 항목별 의견(찬·반 여부와 사유)
- 2) 의견제출자의 성명(단체인 경우 단체명과 대표자명)·주소·전화번호

나. 보내실 곳

우 56428, 전북 고창군 고창읍 중앙로 245 고창군청 재무과 재산관리팀
(전화 : 063-560-2494 FAX : 063-560-2509)

다. 의견 제출방법

서면 · 전화 · 팩스 · 직접방문 · 인터넷 등 어느 방법이든 가능함

라. 기타 자세한 사항은 고창군청 재무과 재산관리팀 담당자 장명준
(전화:063-560-2563) 에게 문의하여 주시기 바랍니다.

고창군조례 제 호

고창군 공유재산관리 조례 일부개정조례안

고창군 공유재산관리 조례 일부를 다음과 같이 개정한다.

제3조제4항 본문 중 “연임”을 “한 차례만 연임”으로 한다.

제11조제2항 전단 중 “40일전까지”를 “40일 전까지”로 한다.

제11조의2를 다음과 같이 신설한다.

제11조의2(공유재산 관리계획 수립대상) ① 영 제7조제1항제1호에서 “1건당 기준가격이 해당 지방자치단체의 조례로 정하는 금액”이란 다음 각 호의 사항을 말한다.

1. 취득의 경우 : 10억원

2. 처분의 경우 : 10억원

② 영 제7조제1항제2호에서 “1건당 기준면적이 해당 지방자치단체의 조례로 정하는 면적”이란 다음 각 호의 사항을 말한다.

1. 취득의 경우 : 1건당 1천제곱미터

2. 처분의 경우 : 1건당 2천제곱미터

제17조의2제2항 중 “사용·수익허가”를 각각 “사용허가”로 한다.

제18조의 제목 “(사용·수익허가의 제한)”을 “(사용허가의 제한)”으로 한다.

제19조의 제목 “(사용·수익허가)”를 “(사용허가)”로 하고, 같은 조 각 호 외의 부분, 같은 조 제5호 및 제6호 중 “사용·수익허가”를 각각 “사용허가”로 한다.

제20조의 제목 “(사용·수익허가부의 비치)”를 “(사용허가부의 비치)”로 하고, 같은 조 제목 외의 부분 중 “사용·수익허가부”를 “사용허가부”로 한다.

제21조제3항 전단 중 “사용·수익허가”를 “사용허가”로 한다.

제22조 중 “사용수익허가”를 “사용허가”로 한다.

제26조의 제목 “(수익계약으로 대부 및 사용·수익허가 할 수 있는 경우)”를 “(수익계약으로 대부 및 사용허가 할 수 있는 경우)”로 하고, 같은 조 제3항제1호 중 “(사용·수익 허가)하는”을 “(사용허가)하는”으로 하며, 같은 항 제3호 중 “(사용·수익허가)하는”을 “(사용허가)하는”으로 한다.

제27조제1항 중 “이 조례에서”를 “이 조례 또는 다른 조례에서”로, “50이상”을 “50 이상”으로 하고, 같은 조 제2항 각 호 외의 부분 중 “40이상”을 “40 이상”으로 하며, 같은 조 제3항 각 호 외의 부분 중 “25이상”을 “25 이상”으로 한다.

제31조제5항제1호, 같은 항 제2호 각 목 외의 부분 및 같은 항 제4호 중 “사용·수익하도록”을 각각 “사용하도록”으로 하고, 같은 항 제5호 중 “사용·수익한”을 “사용한”으로 하며, 같은 항 제6호 본문 중 “사용·수익허가”를 “사용허가”로 한다.

제32조의 제목 “(전세금 납부방법의 사용·수익허가 및 대부)”를 “(전세금 납부방법의 사용허가 및 대부)”로 하고, 같은 조 제1항 각 호 외의 부분 중 “사용·수익허가”를 “사용허가”로 한다.

제33조 각 호 외의 부분 중 “사용·수익허가”를 “사용허가”로 한다.

제34조제4항 중 “(사용·수익허가)”를 “(사용허가)”로, “(사용·수익허가기간)”을 “(사용허가기간)”으로 한다.

부 칙

제1조(시행일) 이 조례는 공포한 날부터 시행한다. 다만, 제11조의2의 개정규정은 2023년 1월 1일부터 시행한다.

제2조(공유재산심의회 위원의 임기에 관한 적용례) ①이 조례 시행 당시의 공유재산심의회 위원에 대하여 제3조제4항의 개정규정을 적용할 때에는 이 조례 시행 당시의 임기를 최초의 임기로 본다.

신·구조문대비표

현 행	개 정 안
제3조(공유재산심의회 구성 및 운영) ① ~ ③ (생략) ④ 당연직 위원의 임기는 그 직에 재직하는 기간으로 하며, 민간위원의 임기는 2년으로 하되 <u>연임</u> 할 수 있다. 다만, 민간위원 중 결원이 생겼을 경우 새로 위촉된 위원의 임기는 전임자의 남은 기간으로 한다. ⑤ (생략)	제3조(공유재산심의회 구성 및 운영) ① ~ ③ (현행과 같음) ④ ----- ----- ----- <u>한 차례만 연임</u> ----- -----. ----- -----.
제11조(공유재산 관리계획) ① (생략) ② 제1항에 따른 공유재산 관리계획은 군수가 다음 회계연도 시작 <u>40일전까지</u> 지방의회에 제출하여야 한다. 다만 공유재산관리계획의 변동이 있을 시에는 변경계획을 작성하여 해당 회계연도 중에 지방의회에 제출하여야 한다. ③ (생략) <u><신 설></u>	제11조(공유재산 관리계획) ① (현행과 같음) ② ----- ----- <u>40일 전</u> <u>까지</u> -----. ----- ----- -----. ③ (현행과 같음) <u>제11조의2(공유재산 관리계획 수립 대상) ① 영 제7조제1항제1호에서 “1건당 기준가격이 해당 지방자치단체의 조례로 정하는 금액” 이란 다음 각 호의 사항을 말한다.</u>

제17조의2(손해보험 및 공제계약)

① (생략)

② 재산관리관이 제1항에 따라 손해보험 또는 「화재로 인한 재해보상과 보험가입에 관한 법률 시행령」 제2조제1항제14호 단서에 따라 한국지방재정공제회에 가입한 재산을 사용·수익허가 또는 대부를 하는 경우에는 유상·무상 여부에 관계없이 재산관리관이 부담한 보험료나 공제금에 해당하는 금액을 그 사용·수익허가 또는 대부를 받은 자에게 부과할 수 있다.

제18조(사용·수익허가의 제한) ①

1. 취득의 경우 : 10억원

2. 처분의 경우 : 10억원

② 영 제7조제1항제2호에서 “1건당 기준면적이 해당 지방자치단체의 조례로 정하는 면적”이란 다음 각 호의 사항을 말한다.

1. 취득의 경우 : 1건당 1천제곱미터

2. 처분의 경우 : 1건당 2천제곱미터

제17조의2(손해보험 및 공제계약)

① (현행과 같음)

② -----

----- 사용허가 -----

----- 사용허가 -----
-----.

제18조(사용허가의 제한) ① · ②

• ② (생 략)

제19조(사용·수익허가) 행정 재산을 사용·수익허가 할 때에는 다음 사항을 분명하게 밝혀야 한다.

1. ~ 4. (생 략)

5. 사용·수익허가 재산의 보존의 무

6. 사용·수익허가 재산에 대한 부과금의 사용자 부담

7. (생 략)

제20조(사용·수익허가부의 비치) 재산관리관은 반드시 행정재산의 사용·수익허가부를 갖추 두고 기록·보존하여야 하며, 이는 전산 자료로 대신할 수 있다.

제21조(행정재산의 관리위탁) ① · ② (생 략)

③ 제1항에 따른 행정재산을 위탁 받은 관리위탁자가 사용·수익허가 받은 재산에 대하여 사용료를 납부하고, 제3자에게 다시 대여하는 때에는 관리위탁자가 정하는 일정한 사용료와 관리비용은 다시 대여 받는 자에게 부과·징수할 수 있다. 이 경우 관리위탁자가 징수한 사용료와 관리비는 관리위

(현행과 같음)

제19조(사용허가) -----
사용허가 -----
-----.

1. ~ 4. (현행과 같음)

5. 사용허가 -----

6. 사용허가 -----

7. (현행과 같음)

제20조(사용허가부의 비치) -----
----- 사용허가부-----

-----.

제21조(행정재산의 관리위탁) ① · ② (현행과 같음)

③ -----
----- 사용허가 -----

-----.
-----.

탁자의 수입으로 한다.

④ ~ ⑥ (생략)

제22조(일반재산 대부의 준용) 사용료의 요율, 일시사용허가, 전세금의 평가 등 그 밖의 사용수익허가에 대한 사항은 제24조 부터 제36조의 규정을 준용한다.

제26조(수익계약으로 대부 및 사용·수익허가 할 수 있는 경우) ①
· ② (생략)

③ 영 제13조제3항제24호 및 제29조제1항제28호에 따른 일반입찰에 부치기 곤란한 경우의 내용과 범위는 다음과 같다.

1. 청사의 구내재산을 군 금고로 지정된 금융기관에 대부(사용·수익 허가)하는 경우
2. (생략)
3. 군이 출자·출연한 비영리 공공법인에게 대부(사용·수익 허가)하는 경우

제27조(대부료의 요율) ① 영 제31조에 따른 대부료의 요율은 이 조례에서 따로 규정하고 있는 경우를 제외하고 해당 재산평정가격의 1,000분의 50이상으로 하며, 공유

④ ~ ⑥ (현행과 같음)

제22조(일반재산 대부의 준용) ----

----- 사용허가-----

-----.

제26조(수익계약으로 대부 및 사용허가 할 수 있는 경우) ①·② (현행과 같음)

③ -----

-----.

1. -----
------(사용허가)하는 -----
2. (현행과 같음)
3. -----
------(사용허가)하는 ----

제27조(대부료의 요율) ① -----
----- 이 조례 또는 다른 조례에서 -----
----- 50
이상-----

림 등을 광업·채석을 목적으로 하는 대부의 경우에는 채광물 가격과 지형변경으로 인하여 장래 산림으로 이용하지 못하는 구역의 입목, 임산물 가격을 대부료에 추가하여 징수한다.

② 다음 각 호의 재산에 대한 대부료의 요율은 해당 재산평정가격의 1,000분의 40이상으로 한다.

1. · 2. (생략)

③ 다음 각 호의 재산에 대한 대부료의 요율은 해당 재산평정가격의 1,000분의 25이상으로 한다.

1. ~ 3. (생략)

④ (생략)

제31조(사용료 또는 대부료의 감면)

① 삭제

② ~ ④ (생략)

⑤ 법 제24조제2항 및 영 제17조제7항에 행정재산의 사용료를 다음 각호의 구분에 따라 감경할 수 있다.

1. 군수가 수립한 일자리정책에 따라 미취업 청년 등 미취업자가 창업을위해 공유재산을 사용·수익하도록 허가하는 경우에는

-----.

② -----

-- 40 이상-----.

1. · 2. (현행과 같음)

③ -----

-- 25 이상-----.

1. ~ 3. (현행과 같음)

④ (현행과 같음)

제31조(사용료 또는 대부료의 감면)

② ~ ④ (현행과 같음)

⑤ -----

-----.

1. -----

----- 사용하도록 -----

사용료를 50퍼센트 감경할 수 있다.

2. 행정안전부장관이 정하여 고시하는 취약계층 고용비율을 충족하는 다음각 호의 기업 또는 조합이 사용·수익하도록 허가하는 경우에는 사용료를 50퍼센트 감경할 수 있다.

가. ~ 라. (생략)

3. (생략)

4. 「고용보험법」 제19조제2항에 따른 우선지원 대상기업으로서 청년 친화적 근로조건을 갖추고 있다고 고용노동부장관이 정하여 공고하는 기업이 사용·수익하도록 허가하는 경우에는 50퍼센트를 감경할 수 있다.

5. 「국가균형발전 특별법」 제17조에 따라 지정된 산업위기대응 특별지역, 「고용정책 기본법」 제32조의2에 따라 선포된 고용재난지역 또는 같은 법 시행령 제29조에 따라 고용노동부장관이 지정·고시하는 지역에 있는 행정재산을 사용·수익한 경우에는 50퍼센트를 감경할 수 있다.

6. 고창군의 귀책사유로 사용·수

-----.

2. -----

----- 사용하
도록 -----
-----.

가. ~ 라. (현행과 같음)

3. (현행과 같음)

4. -----

사용하도록 -----
-----.

5. -----

----- 사용한 -----
-----.

6. ----- 사용허가-----

익허가를 받은 행정재산의 사용에 제한을 받은 경우에는 전부를 감면할 수 있다. 다만, 법 제21조제4항제2호에 따라 허가기간을 연장받은 경우는 제외한다.

⑥ (생략)

제32조(전세금 납부방법의 사용·수익허가 및 대부) ① 영 제31조제4항에 따른 공유재산을 전세금 납부방법으로 사용·수익허가 대부하는 재산은 다음 각 호의 어느 하나의 기준에 적합하여야 한다.

1. ~ 4. (생략)

②·③ (생략)

제33조(대부료 등에 관한 특례) 영 제16조 및 영 제34조에 따라 해당 사용·수익허가 및 대부기간 중 전연도의 사용료 또는 대부료가 100분의 5 이상 증가하여 증가한 부분에 대하여 감액 조정하는 감액율은 다음 각 호와 같다.

1. ~ 3. (생략)

제34조(대부료등의 납기) ①·② (생략)

③ 삭제

④ 영 제14조제8항 및 제32조4항

-. -----

--.

⑥ (현행과 같음)

제32조(전세금 납부방법의 사용허가 및 대부) ① -----

- 사용허가 -----

-----.

1. ~ 4. (현행과 같음)

②·③ (현행과 같음)

제33조(대부료 등에 관한 특례) ---
----- 사용
허가 -----

-----.

1. ~ 3. (현행과 같음)

제34조(대부료등의 납기) ①·② (현행과 같음)

④ -----

에 따라 대부(사용·수익허가)를 받은 자가 재난(「재난 및 안전관리 기본법」 제3조제1호에 따른 재난을 말한다.)에 따른 피해를 입은 경우 기간을 정하여 한시적으로 인하한 요율을 적용한 경우 해당기간에 납부기한이 도래하는 대부료(사용료)는 1년 (납부기한을 기준으로 하여 남은 대부기간이 1년 미만인 경우에는 그 남은 대부기간(사용·수익허가기간))의 범위에서 미루어 내게 할 수 있다.

-----(사용허가)-----

 -----(사용허가기간)-----
 -----.

입법예고에 대한 의견서				
입법예고명	고창군 공유재산관리 조례 일부개정조례안			
의견 제출자	성 명 (개인/단체)		전화번호	
	주 소			
검토의견 (의견제출 내용)				
「고창군 공유재산관리 조례 일부개정조례안 입법예고」에 대해 위와 같이 의견을 제출하고자 합니다.				
2022년 월 일				
제 출 자 (서명 또는 인)				
고 창 군 수 귀 하				

고창군 공고 제2022 - 1407호

고창군 부안면 검산리 석산개발사업[고창 (유)은광산업개발 채석단지 지정]
환경영향평가(초안) 주민설명회(2차) 개최 공고

환경영향평가법 제25조, 같은 법 시행령 제39조에 의거하여 「고창군 부안면 검산리 석산개발사업 [고창(유)은광산업개발 채석단지 지정]」환경영향평가서(초안)에 대한 주민설명회 개최 계획을 아래와 같이 공고합니다.

2022년 09월 05일

고창군수

1. 사업개요

- 가. 사업명 : 고창군 부안면 검산리 석산개발사업[고창 (유)은광산업개발 채석단지 지정]
- 나. 위치 : 전북 고창군 부안면 검산리 산74번지 외 19필지
- 다. 계획규모 : 총면적:702,306㎡(기협의 230,632㎡, 금회 신청지 471,674㎡)

2. 공고기간 및 장소

- 가. 공고기간 : 2022. 09. 06. ~ 2022. 09. 19.
- 나. 의견제출 : 고창군 산림공원과, 부안면사무소

3. 설명회 개최

- 가. 일시 : 2022년 9월 19일(월) 10시00분
- 나. 위치 : 전북 고창군 부안면 건강증진센터(부안면 중흥서당촌길 34-66)
- 다. 내용 : 환경영향평가 초안 보고서 설명

4. 주민의견제출

- 가. 제출기간 : 2022년 09월 28일 까지(공고 만료일로부터 7일까지)
- 나. 제출방법 : 공고장소에 비치된 주민의견 제출서 용지에 작성 후 부안면 면사무소 또는 고창군 산림공원과에 직접 또는 우편(고창읍 중거리 당산로 74-12), FAX(063-560-2709)등 으로 서면제출
- 다. 제출의견 : 사업시행으로 예상되는 생활환경 및 재산상의 환경오염피해와 그 감소방안

라. 기타사항 : 기간내 의견(공청회 개최여·부 등 포함)을 제출하지 아니할 경우에는 의견이 없는 것으로 간주처리 합니다.

5. 기타사항

- 본 설명회는 중앙재난안전대책본부 방역대책을 준수하여 개최하며, 이에 따라 설명회 참석시 반드시 마스크를 착용하여야 합니다.
- 위와 관련하여 주민 설명회의 원활한 설명회 진행을 위해 진행인원의 안내사항을 준수하여 주시기 바랍니다.
- 환경영향평가서 초안 요약문 및 공고문 등은 고창군 홈페이지, 환경영향평가 정보지원시스템(<https://www.eiass.go.kr>)에 게시하였음을 알려드립니다.
- 기타 문의사항은 고창군청 산림공원과(☎063-560-2601)로 문의하시기 바랍니다.

고창군 공고 제2022 - 1408호**공 인 의 신 조 · 폐 기 공 고**

고창군 공인조례 제9조(공인의 재등록 신청 및 폐기신고) 규정에 의거 신조 및 폐기 공인을 동 조례 제8조(공고) 규정에 따라 다음과 같이 공고합니다.

2022년 9월 5일

고 창 군 수**1. 공인 재등록**

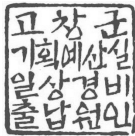

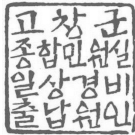



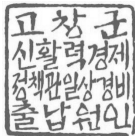

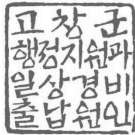



- 가. 재등록 사유 : 2022. 8월 조직개편에 따른 공인신조 및 폐기
- 나. 최초 사용일 : 2022. 9. 13.
- 다. 공인명 및 인영 : 별첨
- 라. 공고기간 : 2022. 9. 5. ~ 2022. 9. 12. [7일간]

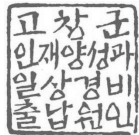
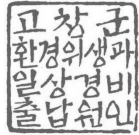










2. 공인 폐기

- 가. 폐기사유 : 2022. 8월 조직개편에 따른 공인신조 및 폐기
- 나. 폐 기 일 : 2022. 9. 13.
- 다. 공인명 및 인영 : 별첨
- 라. 공고기간 : 2022. 9. 5. ~ 2022. 9. 12. [7일간]

공인 신조 및 폐기 내역

☐ 일반 직인 인영부(신조 17점, 폐기 21점)


등록공인 [신조]				폐기공인			
공인명	인 영	규격(c m)	재질	공인명	인 영	규격(c m)	재질
고 창 군 기획예산실 일상경비출납 원 인		1.8×1. 8	벽조 목	고 창 군 기획예산담당 관 일상경비출납 원 인		1.8×1. 8	벽조 목
고 창 군 종합민원실 일상경비출납 원 인		1.8×1. 8	벽조 목	고 창 군 종합민원과 일상경비출납 원 인		1.8×1. 8	벽조 목
고 창 군 종합민원실 분임징수관인		2.0×2. 0	벽조 목	고 창 군 종합민원과 분임징수관인		2.0×2. 0	목각
고 창 군 신활력정책관 일상경비출납 원 인		1.8×1. 8	벽조 목	고 창 군 상생경제과 일상경비출납 원 인		1.8×1. 8	벽조 목
고 창 군 행정지원과 일상경비출납 원 인		1.8×1. 8	벽조 목	고 창 군 울력행정과 일상경비출납 원 인		1.8×1. 8	벽조 목
고 창 군 관광산업과 일상경비출납 원 인		1.8×1. 8	벽조 목	고 창 군 문화유산관광 과 일상경비출납 원 인		1.8×1. 8	벽조 목

등록공인 [신조]				폐기공인			
공인명	인 영	규격(c m)	재질	공인명	인 영	규격(c m)	재질
고 창 군 인 재 양 성 과 일상경비출납원 인		1.8×1. 8	벽조 목				
고 창 군 환 경 위 생 과 일상경비출납원 인		1.8×1. 8	벽조 목	고 창 군 생 태 환 경 과 일상경비출납원 인		1.8×1. 8	벽조 목
고 창 군 농 업 정 책 과 일상경비출납원 인		1.8×1. 8	벽조 목	고 창 군 농 생 명 지 원 과 일상경비출납원		1.8×1. 8	벽조 목
농 업 정 책 과 대 체 경 비 출 납 원 인		1.8×1. 8	벽조 목	농 생 명 지 원 과 대 체 경 비 출 납 원 인		1.8×1. 8	목조
고 창 군 농 촌 활 력 과 일상경비출납원 인		1.8×1. 8	벽조 목	고 창 군 농 어 촌 식 품 과 일상경비출납원		1.8×1. 8	벽조 목
고 창 군 안 전 총 괄 과 일상경비출납원 인		1.8×1. 8	벽조 목	고 창 군 재 난 안 전 과 일상경비출납원 인		1.8×1. 8	벽조 목
고 창 군 보 건 소 분임재무관인		2.0×2. 0	벽조 목				

등록공인 [신조]				폐기공인			
공인명	인 영	규격(c m)	재질	공인명	인 영	규격(c m)	재질
고 창 군 체 육 시 설 사 업 소 장 인		2.7×2. 7	벽조 목	고 창 군 체 육 청 소 년 사 업 소 장 인		2.7×2. 7	벽조 목
고 창 군 체육시설사업소 일상경비출납원 인		1.8×1. 8	벽조 목	고 창 군 체육청소년사업 소 일상경비출납원 인		1.8×1. 8	벽조 목
고 창 군 체육시설사업소 지 출 원 인		2.0×2. 0	벽조 목	고 창 군 체육청소년사업 소 지 출 원 인		2.0×2. 0	목조
고 창 군 체육시설사업소 징 수 관 인		2.0×2. 0	벽조 목	고 창 군 체육청소년사업 소 징 수 관 인		2.0×2. 0	목조
				고 창 군 환 경 시 설 사 업 소 장 인		2.7×2. 7	벽조 목
				고 창 군 환경시설사업 소 일상경비출납원 인		1.8×1. 8	벽조 목
				고 창 군 환경시설사업 소 징 수 관 인		2.0×2. 0	목조

등록공인 [신조]				폐기공인			
공인명	인 영	규격(c m)	재질	공인명	인 영	규격(c m)	재질
				고 창 군 환경시설사업 소 물품관리관인		2.0×2. 0	목조
				고 창 군 환경시설사업 소 물품출납원인		2.0×2. 0	목조
				고 창 군 환경시설사업 소 세입세출외현금 출 납 원 인		2.0×2. 0	목조

☐ 전자 이미지 공인 인영부(등록 1점)

등록공인 [신조]		
공인명	인 영	시스템명
고 체 사 창 욱 시 업 소 장 군 설 인		온-나라시스템

고창군 공고 제2022-1411호

고창군 소상공인 지원에 관한 조례 일부개정 조례안 입법예고

고창군 소상공인 지원에 관한 조례를 일부 개정함에 있어 그 입법취지와 주요 내용을 군민들에게 널리 알려 의견을 듣고자 행정절차법 제41조 및 고창군 자치법규 입법예고에 관한 조례 제2조에 따라 다음과 같이 공고합니다.

2022년 9월 일

고 창 군 수

1. 개정이유

- 일부 소상공인의 경우 지원대상에서 배제됨에 따라 고창군에 주소를 두어야 하는 지원대상 기준 삭제 및 이차보전을 상향으로 소상공인 지원을 확대하고 소상공인 지원사업의 사각지대를 최소화함으로써 관내 소상공인의 건전한 육성과 지역경제 활성화를 도모하고자 함.

2. 주요내용

- 가. 소상공인 지원대상에서 관내에 주민등록을 둔 기준 삭제(안 제7조제1항)
- 나. 이차보전 지원 변경(안 제12조제3항) ※ 연4%→ 연5%
- 다. 시행규칙 내용 조례로 규정(제6조~제6조의6)
 - ※ 위원회 관련 임기 등 일반사항은 조례로 규정되어야 하므로 시행규칙 폐지

3. 의견제출

고창군 소상공인 지원에 관한 조례 일부개정조례(안)에 대하여 의견이 있는 기관, 단체 또는 개인은 **2022년 9월 26일(월)까지** 다음 사항을 기재한 의견서를 고창군수(참조 : 신활력경제정책관)에게 제출하여 주시기 바랍니다.

가. 의견 제출사항

- 1) 예고사항에 대한 항목별 의견(찬·반 여부와 사유)
- 2) 의견제출자의 성명(단체인 경우 단체명과 대표자명)·주소·전화번호

나. 보내실 곳

우 56428, 전북 고창군 고창읍 중앙로 245 고창군청 신활력경제정책관
소상공인육성팀 (전화 : 063-560-2351 FAX : 063-560-2369)

다. 의견 제출방법

서면 · 전화 · 팩스 · 직접방문 · 인터넷 등 어느 방법이든 가능함

라. 기타 자세한 사항은 고창군청 신활력경제정책관 소상공인육성팀
담당자 김희정(전화:063-560-2351) 에게 문의하여 주시기 바랍니다.

고창군 조례 제 호

「고창군 소상공인 지원에 관한 조례」 일부개정(안)

고창군 소상공인 지원에 관한 기본 조례 일부를 다음과 같이 개정한다.

제1조 중 “육성발전 과 경영안정을 위한 지원기금(이하 “기금”이라한다)을 설치하고 이를 효율적으로 운영·관리하는데 필요한 사항과 소상공인 지원에 관한 사항을 규정함”을 “자유로운 기업 활동을 촉진하고 경영안정과 성장을 도모하여 소상공인의 사회적·경제적 지위 향상과 지역경제의 균형 있는 발전에 이바지함”으로 한다.

제2조 각 호 외의 부분 중 “정의는”을 “뜻은”으로 하고, 같은 조 제1호를 다음과 같이 한다.

1. “소상공인”이란 「소상공인기본법」 제2조에 따른 소상공인 으로 한다. 제6조를 다음과 같이 한다.

제6조(심의위원회의 설치 및 구성) ① 기금의 관리·운용에 관한 다음 각 호의 사항을 심의하기 위하여 고창군 소상공인지원 기금운용심의위원회(이하 “위원회”라 한다)를 둔다

1. 기금운용계획의 수립 및 결산보고서에 관한 사항
2. 기금운용의 성과분석에 관한 사항
3. 용자대상자 심의
4. 기금의 관리·운용에 관한 중요사항으로 군수가 심의 에 부치는 사항
- ② 위원회는 위원장을 포함한 7명 이내로 구성한다.

③ 위원장은 부군수가 되고, 부위원장은 위원 중에서 호선하며, 위원은 다음 각 호에 해당하는 사람 중에서 성별 균형을 고려하여 군수가 임명 또는 위촉한다.

1. 소상공인 및 기금과 관련 있는 각 부서의 장

2. 고창군의회에서 추천한 군 의원

3. 기금운용 또는 기금관련 분야 전문지식을 갖춘 사람

4. 소상공인 분야에 관한 학식과 경험이 풍부한 사람

제6조의2부터 제6조의6까지를 각각 다음과 같이 신설한다.

제6조의2(임기) ① 위촉직 위원의 임기는 2년으로 하고, 두차례만 연임할 수 있다.

② 위촉직 위원의 궐위시 보궐위원의 임기는 전임자 임기남은 기간으로 한다.

제6조의3(위원회의 운영) ① 위원장은 위원회를 소집하고, 그 의장이 된다.

② 위원장이 부득이한 사유로 직무를 수행할 수 없을 때에는 부위원장이 직무를 대행하며, 위원장과 부위원장이 모두 부득이한 사유로 그 직무를 수행할 수 없을 때에는 위원장이 미리 지명한 위원이 그 직무를 대행한다.

③ 위원회의 회의는 위원장이 필요하다고 인정하거나 재적위원 3분의 1 이상이 요구하는 경우에 위원장이 소집한다.

④ 위원회의 회의는 재적위원 과반수의 출석으로 개의하고, 출석위원 과반수의 찬성으로 의결한다.

⑤ 위원회의 회의는 안건의 내용이 경미한 경우, 긴급한 사유로 위원이 출석하는 회의를 개최할 시간적 여유가 없는 경우, 천재지변이나 그 밖의 부득이한 사유로 인하여 위원의 출석에 의한 의사정족수를 채우기 어려운 경우에만 서면으로 심의할 수 있다.

⑥ 위원회에 위원회의 사무를 처리할 간사 1명을 둘 수 있으며, 간사는 소상공인 업무담당으로 한다.

제6조의4(위원의 제척·기피·회피) ① 위원이 다음 각 호의 어느 하나에 해당하는 경우에는 위원회의 심의·의결에서 제척된다.

1. 위원이나 그 배우자 또는 배우자였던 사람이 해당 안건의 당사자가 되거나 그 안건의 당사자와 공동권리자 또는 공동의무자인 경우
2. 위원이 해당 안건의 당사자와 친족이거나 친족이었던 경우
3. 위원이 해당 안건에 대하여 증언, 진술, 자문, 연구, 용역 또는 감정을 한 경우
4. 위원이나 위원이 속한 법인·단체 등이 해당 안건 당사자의 대리인이거나 대리인이었던 경우

② 당사자는 제1항에 따른 제척사유가 있거나 위원에게 공정한 심의·의결을 기대하기 어려운 사정이 있는 경우에는 위원회에 기피 신청을 할 수 있고, 위원회는 의결로 기피 여부를 결정한다. 이 경우 기피 신청의 대상인 위원은 그 의결에 참여할 수 없다.

③ 위원이 제1항 각 호에 따른 제척 사유에 해당하는 경우에는 스스로 해당 안건의 심의·의결을 회피하여야 한다.

제6조의5(위원의 해촉) 군수는 위원이 다음 각 호의 어느 하나에 해당하는 경우에는 임기만료 전이라도 해당 위원을 해촉 할 수 있다.

1. 위원 스스로 사직한 경우
2. 위원이 장기 치료를 요하는 질병 또는 장기간 임무를 수행하기 어려운 경우
3. 위원이 위원회 직무와 관련하여 알게 된 비밀을 누설하거나 그 내용을 개인적으로 이용한 경우
4. 위원이 위원회의 직무와 관련하여 개인적으로 이용하거나 이득을 취할 경우
5. 제6조의4제1항 각 호의 어느 하나에 해당하는데도 불구하고 회피하지 아니한 경우
6. 직무태만, 품위손상이나 그 밖의 사유로 위원으로 적합하지 아니하다고 인정되는 경우

제6조의6(수당과 여비) 위원회 위원과 위원회에 참석하여 발언하는 관계 전문가에게는 「고창군 각종 위원회 실비변상 조례」로 정하는 바에 따라 수당과 여비 등을 지급할 수 있다.

제7조제1항 각 호 외의 부분 중 “사업장과 주소를 두고 신규대출을”을 “사업장을 두고 신규 대부를”로 하고, 같은 조 제2항 중 “규칙”을 “별지 제1호서식”으로 한다.

제8조 각 호 외의 부분을 다음과 같이 한다.

군수는 제7조의 융자신청에 따른 신청서를 접수하였을 때에는 융자대상 적격 여부를 검토한 후 융자대상자를 선정하고 그 결과를 금융기관과 읍·면장을 경유 신청인에게 통보하여야 한다.

이 경우 군수는 융자대상자 중에서 필요시 우선순위를 따로 정할 수 있다.

제12조제3항 중 “4%”를 “5%”로 하고, 같은 조 제4항 중 “금융기간”을 “금융기관”으로 한다.

제12조의2제1항 중 “사업장과 주소를”을 “사업장을”로 한다.

제13조제4호 중 “사업장과 주소를”을 “사업장을”로 한다.

제14조제1호 중 “과장”을 “부서장”으로 한다.

제15조제2항 중 “제출 하여야”를 “제출하여야”로 한다.

제16조 중 “사항은 「소상공인 보호 및 지원에 관한 법률」, 「지방자치단체 기금관리기본법」 및 같은법 시행령,”을 “사항은”으로 한다.

제17조제2항을 다음과 같이 한다.

② 존속기한을 넘어서까지 기금을 존치할 필요가 있을 때에는 고창군 지방재정계획심의위원회의 심의를 거쳐 의회의 동의를 얻은 후 5년의 범위에서 기금의 존속기한을 연장할 수 있다

부 칙

제1조(시행일) 이 조례는 공포한 날부터 시행한다.

제2조(위원회 위원의 연임에 관한 적용례) 이 조례 시행 당시의 고창군 소상공인지원 기금운용심의위원회의 위원에 대하여 제6조의2제1항의 개정규정을 적용할 때에는 이 조례 시행 당시의 임기를 최초의 임기로 본다.

[별지 제1호서식]

소상공인지원자금 융자신청서					
1. 상 호 명		업 종			
2. 소 재 지					
3. 신 청 자	주 소				
	성 명		전 화		
	생년월일		휴대폰		
4. 신 청 액	금 원				
5. 자금용도					
<p>상기와 같이 고창군 소상공인지원자금을 융자 신청합니다.</p> <p style="text-align: center;">년 월 일</p> <p style="text-align: right;">신청자 성 명 : 인</p>					
읍·면장 확인					
<p>상기 신청인은 _____을(를) 운영하는 소상공인 임을 확인합니다.</p> <p>확인자 : 직 성 명 인 _____읍·면장 직인</p>					
고창군수 귀하					

〔별지 제2호서식〕

소상공인지원자금 이차보전금 지급신청서

(단위 : 원)

연 번	신 청 인			용 자		이차보전금 신청액	비 고
	성 명	생년월일	주 소	용자금 액	용자기 간		

상기와 같이 이차보전금을 신청합니다.

고창군수 귀하

신·구조문대비표

현 행	개 정 안
<p><u><신 설></u></p> <p>제1조(목적) 이 조례는 고창군에 사업장을 두고 있는 소상공인의 육성발전 과 경영안정을 위한 지원기금(이하 “기금” 이라한다)을 설치하고 이를 효율적으로 운영·관리하는데 필요한 사항과 소상공인 지원에 관한 사항을 규정함을 목적으로 한다.</p> <p>제2조(정의) 이 조례에서 사용하는 용어의 정의는 다음 각 호와 같다.</p> <p>1. “소상공인”이란 「소상공인 보호 및 지원에 관한 법률」 제2조에 해당하는 사업자를 말한다.</p> <p>2. ~ 6. (생략)</p> <p>제6조(심의위원회의 설치 및 구성)</p> <p>① 기금의 관리·운용에 관한 필요한 사항을 심의하기 위하여 고창군 소상공인 지원기금운용 심의위원회(이하 “심의위원회”라 한다</p>	<p>제1조(시행일) 이 조례는 공포한 날부터 시행한다.</p> <p>제1조(목적) ----- 자유로운 기업 활동을 촉진하고 경영안정과 성장을 도모하여 소상공인의 사회적·경제적 지위 향상과 지역경제의 균형 있는 발전에 이바지함-----.</p> <p>제2조(정의) ----- --- 뜻은 -----.</p> <p>1. “소상공인”이란 「소상공인 기본법」 제2조에 따른 소상공인으로 한다.</p> <p>2. ~ 6. (현행과 같음)</p> <p>제6조(심의위원회의 설치 및 구성)</p> <p>① ----- 다음 각 호의 ----- ----- -----.</p>

다)를 둔다.

<신 설>

<신 설>

<신 설>

<신 설>

② 제1항의 세부적인 사항은 규칙으로 정한다.

<신 설>

<신 설>

1. 기금운용계획의 수립 및 결산
보고서에 관한 사항

2. 기금운용의 성과분석에 관한
사항

3. 용자대상자 심의

4. 기금의 관리·운용에 관한 중
요사항으로 군수가 심의 에 부
치는 사항

② 위원회는 위원장을 포함한 7명
이내로 구성한다.

③ 위원장은 부군수가 되고, 부위
원장은 위원 중에서 호 선하며,
위원은 다음 각 호에 해당하는 사
람 중에서 성별 균형을 고려하여
군수가 임명 또는 위촉한다.

1. 소상공인 및 기금과 관련 있는
각 부서의 장

2. 고창군의회에서 추천한 군 의
원

3. 기금운용 또는 기금관련 분야
전문지식을 갖춘 사 람

4. 소상공인 분야에 관한 학식과
경험이 풍부한 사람

제6조의2(임기) ① 위촉직 위원

<신 설>

임기는 2년으로 하고, 두차례만 연임할 수 있다.

② 위촉직 위원의 궐위시 보궐위원의 임기는 전임자 임기남은 기간으로 한다.

제6조의3(위원회의 운영) ① 위원장은 위원회를 소집하고, 그 의장이 된다.

② 위원장이 부득이한 사유로 직무를 수행할 수 없을 때에는 부위원장이 직무를 대행하며, 위원장과 부위원장이 모두 부득이한 사유로 그 직무를 수행할 수 없을 때에는 위원장이 미리 지명한 위원이 그 직무를 대행한다.

③ 위원회의 회의는 위원장이 필요하다고 인정하거나 재적위원 3분의 1 이상이 요구하는 경우에 위원장이 소집한다.

④ 위원회의 회의는 재적위원 과반수의 출석으로 개의하고, 출석위원 과반수의 찬성으로 의결한다.

⑤ 위원회의 회의는 안건의 내용이 경미한 경우, 긴급한 사유로

<신 설>

위원이 출석하는 회의를 개최할 시간적 여유가 없는 경우, 천재지변이나 그 밖의 부득이한 사유로 인하여 위원들의 출석에 의한 의사정족수를 채우기 어려운 경우에만 서면으로 심의할 수 있다.

⑥ 위원회에 위원회의 사무를 처리할 간사 1명을 둘 수 있으며, 간사는 소상공인 업무담당으로 한다.

제6조의4(위원의 제척·기피·회피)

① 위원이 다음 각 호의 어느 하나에 해당하는 경우에는 위원회의 심의·의결에서 제척된다.

1. 위원이나 그 배우자 또는 배우자였던 사람이 해당 안건의 당사자가 되거나 그 안건의 당사자와 공동권리자 또는 공동의무자인 경우

2. 위원이 해당 안건의 당사자와 친족이거나 친족이었던 경우

3. 위원이 해당 안건에 대하여 증언, 진술, 자문, 연구, 용역 또는 감정을 한 경우

4. 위원이나 위원이 속한 법인·

<신 설>

단체 등이 해당 안건 당사자의 대리인이거나 대리인이었던 경우

② 당사자는 제1항에 따른 제척사유가 있거나 위원에게 공정한 심의·의결을 기대하기 어려운 사정이 있는 경우에는 위원회에 기피신청을 할 수 있고, 위원회는 의결로 기피 여부를 결정한다. 이 경우 기피 신청의 대상인 위원은 그 의결에 참여할 수 없다.

③ 위원이 제1항 각 호에 따른 제척 사유에 해당하는 경우에는 스스로 해당 안건의 심의·의결을 회피하여야 한다.

제6조의5(위원의 해촉) 군수는 위원
이 다음 각 호의 어느 하나에 해당하는 경우에는 임기만료 전이라도 해당 위원을 해촉 할 수 있다.

1. 위원 스스로 사직한 경우
2. 위원이 장기 치료를 요하는 질병 또는 장기간 임무를 수행하기 어려운 경우
3. 위원이 위원회 직무와 관련하여 알게 된 비밀을 누설하거나

<신 설>

제7조(융자대상 및 신청) ① 융자대상은 고창군에 사업장과 주소를 두고 신규대출을 받고자 하는 소상공인 중 다음 각 호에 해당하지 않은 자로 한다.

1. · 2. (생략)

② 융자금의 대부분을 받고자 하는 자는 규칙으로 정하는 대부분 신청서

그 내용을 개인적으로 이용한 경우

4. 위원이 위원회의 직무와 관련하여 개인적으로 이용하거나 이득을 취할 경우

5. 제6조의4제1항 각 호의 어느 하나에 해당하는데도 불구하고 회피하지 아니한 경우

6. 직무태만, 품위손상이나 그 밖의 사유로 위원으로 적합하지 아니하다고 인정되는 경우

제6조의6(수당과 여비) 위원회 위원과 위원회에 참석하여 발언하는 관계 전문가에게는 「고창군 각종 위원회 실비변상 조례」로 정하는 바에 따라 수당과 여비 등을 지급할 수 있다.

제7조(융자대상 및 신청) ① -----
----- 사업장을 두고 신규대부를 -----

-----.

1. · 2. (현행과 같음)

② ----- 별지 제1호서식-----

를 작성하여 거주지 읍·면장의 추천을 받아 군수에게 신청하여야 한다.

제8조(용자대상자 선정) 군수는 제7조의 용자신청에 따른 신청서를 접수하였을 때에는 용자대상 적격 여부를 검토한 후 용자대상자를 선정하고 그 결과를 금융기관과 읍·면장을 경유 신청인에게 통보하여야 한다.

제12조(이차보전 지원) ①·② (생략)

③ 이차보전은 약정이자율 중 연 4%의 이자율에 해당하는 금액 이내로 한다.

④ 이차보전금 지급은 금융기관의 청구에 따라 분기별 또는 반기별로 지급하며 그 밖의 세부사항은 금융기간과 협약에 따른다.

제12조의2(특례보증 지원) ① 군수는 고창군에 사업장과 주소를 둔 소상공인이 신용보증기관으로부

-----.

제8조(용자대상자 선정) 군수는 제7조의 용자신청에 따른 신청서를 접수하였을 때에는 용자대상 적격 여부를 검토한 후 용자대상자를 선정하고 그 결과를 금융기관과 읍·면장을 경유 신청인에게 통보하여야 한다.

이 경우 군수는 용자대상자 중에서 필요시 우선순위를 따로 정할 수 있다.

제12조(이차보전 지원) ①·② (현행과 같음)

③ ----- 5%-----.

④ -----

----- 금융기관-----.

제12조의2(특례보증 지원) ① -----
----- 사업장을 -----

터 특례보증을 받을 수 있도록 예산의 범위에서 수수료 등을 지원할 수 있다.

②·③ (생략)

제13조(융자금·이차보전 지급중지 및 환수) 군수는 융자금 및 이차보전 지원을 받은 소상공인이 다음 각 호의 어느 하나에 해당하는 경우에는 지원을 중지 및 환수해야 한다.

1. ~ 3. (생략)

4. 사업장과 주소를 고창군 이외의 지역으로 이전하였을 경우

5. (생략)

제14조(기금관리 공무원) 군수는 기금을 효율적으로 관리·운영하기 위하여 다음 각 호와 같이 기금관리공무원을 둔다.

1. 기금운용관 : 해당업무 과장

2. (생략)

제15조(결산 및 보고) ① (생략)

② 군수는 제1항에 따른 기금운용 계획서와 기금결산 보고서를 회계연도마다 군 의회에 제출 하여야

-----.

②·③ (현행과 같음)

제13조(융자금·이차보전 지급중지 및 환수) -----

-----.

1. ~ 3. (현행과 같음)

4. 사업장을 -----

5. (현행과 같음)

제14조(기금관리 공무원) -----

--.

1. ----- 부서장

2. (현행과 같음)

제15조(결산 및 보고) ① (현행과 같음)

② -----

----- 제출하여야 --.

한다.

제16조(준용) 이 조례에 규정되지 않은 사항은 「소상공인 보호 및 지원에 관한 법률」, 「지방자치단체 기금관리기본법」 및 같은법 시행령, 「고창군 지방보조금 관리 조례」와 「고창군 재무회계 규칙」을 준용 한다.

제17조(기금의 존속기한) ① (생략)

② 존속기한이 경과된 이후에도 기금의 존치 필요성이 있는 경우에는 기금의 존속기한을 연장할 수 있다.

[본조 신설 2011.11.14.]

제16조(준용) -----

사항은-----

-----.

제17조(기금의 존속기한) ① (현행과 같음)

② 존속기한을 넘어서까지 기금을 존치할 필요가 있을 때에는 고창군 지방재정계획심의위원회의 심의를 거쳐 의회의 동의를 얻은 후 5년의 범위에서 기금의 존속기한을 연장할 수 있다

입법예고에 대한 의견서

입법예고명	「고창군 소상공인 지원에 관한 조례」 일부개정 조례(안)			
의견 제출자	성 명 (개인/단체)		전화번호	
	주 소			
검토의견 (의견제출 내용)				
<p>「고창군 소상공인 지원에 관한 조례 일부개정 조례안 입법예고」에 대해</p> <p>위와 같이 의견을 제출하고자 합니다.</p> <p style="text-align: right;">2022년 9월 일</p> <p style="text-align: right;">제 출 자 (서명 또는 인)</p>				
고 창 군 수 귀하				

고창군 공고 제2022-1415호

2022년도 노후경유차 매연저감장치 부착 지원사업 공고

고창군은 미세먼지 및 질소산화물 등 대기오염물질 저감을 위해 ‘5등급 경유자동차 배출가스 저감장치 부착’ 사업을 실시하고자 다음과 같이 공고합니다.

2022년 9월 7일

고 창 군 수

□ 사업개요

- 사업내용 : ‘배출가스 5등급 경유자동차’ 저감장치 부착비용 지원
- 사업기간 : 2022. 9월 7일 ~ 9월 30일
- 사업물량 : 약 80대(차량별 지원금액에 따라 사업 물량 변경 가능)
- ※ 개인, 사업자, 법인 등 동일 소유주 최대 신청 대수 : 1대

구 분	일반	우선지원	비고
비 율	70%	30%	보조금 기준

※ 보조사업 진행 상황에 따라 지원대수 일부 변동가능

- 접수방법 : 방문제출 또는 온라인제출
 - 방문접수 : 차량등록지 읍·면사무소
 - 인터넷접수 : 자동차 배출가스 등급제 누리집(<https://emissiongrade.mecar.or.kr>)
- 지원내역 : 장치종류에 따른 저감장치 부착 비용의 약 90%지원
 - 자부담금 : 차량 소유자는 장치 부착 비용의 약 10%의 자부담금을 납부하여야 함(단, 자부담금 면제대상 차량은 제외)

□ 지원대상(*다음의 조건을 모두 충족해야함)

- ① 공고일 기준 차량 사용본거지가 고창군에 등록되어 있는 배출가스 5등급 차량
 ※ 단 일부차종은 **DPF**가 개발되지 아니하여 장착이 불가 할수도 있음

◆배출가스 5등급 차량 확인 방법

· 114 또는 자동차 배출가스 등급제 누리집을 통해 확인 가능

- ② 자동차등록원부에 환경개선부담금 및 지방세 체납으로 인한 압류 없을 것
 (단 대기관리권역법 제29조에 따른 운행제한(미세먼지 저감 및 관리에 관한 특별법 제18조 및 제21조에 따른 운행제한 포함)으로 과태료 처분 또는 유예 중인 차량은 적용하지 않음)
- ③ 신청일 기준 정부보조금 지원으로 운행차 배출가스 저감사업을 실시한 경우가 없는 차량
- ④ 배출가스저감장치 인증이 완료된 저감장치를 부착할 것
- ⑤ 자동차배출가스등급제에서 신청하여 고창군이 승인한 전에 한하여 장치 부착 후 보조금을 지원함

※ 보조금 지원 순위 선정 방법

< 우선지원 : 대상물량의 30% >

가. 생계형 또는 영업용 차량 나. 총중량 3.5톤이상 차량

* 다만, 우선지원 대상 신청건수가 계획물량의 30%에 미달할 경우에는 예외 가능

< 일반 : 대상물량의 70% >

가. 최초등록일이 가장 늦은 순(신청기간 내 접수차량)

* 최초 등록일이 동일한 경우 배기량이 큰 차량 우선 선정

※ 잔여예산 발생 시 신청기간 내 접수자 중 차순위자 선정하여 지원

□ 지원금액

<배출가스 저감장치 지원 금액>

(단위 : 천원)

구 분			장치 가격				유지 관리비
			계	보조금	자기부담		
					금액	부담율	
DPF	자연대형		3,933	3,540	393	10%	462
	자연중형		3,499	3,150	349	10%	462
	자연소형		※ 향후 공문서를 통해 공지 예정				
	복합대형		6,507	5,857	650	10%	462
	복합중형		4,786	4,308	478	10%	462
	복합 소형	RV, 승합 화물	2,811 2,811	2,460 2,530	351 281	12.5% 10%	462 462

※ 세부적인 기준은 환경부 보조금 업무처리지침에서 정한 사항으로 적용

※ 생계형차량 보조금 지원

- 생계형 차량* 지원을 받고자 할 경우 증빙자료 제출(사업신청일 전 1개월 이내 발급한 최근 자료만 인정)
 - 기초생활수급자 : 국민기초생활수급자증명서(복지로 홈페이지 발급)
 - 차상위계층 : 차상위계층확인서(복지로 홈페이지 발급), 차상위 자활급여 확인서, 차상위 장애인연금·장애수당·장애(아동) 수당 수급자 확인서, 차상위 본인부담 경감 대상자 증명서(주민센터 또는 복지로 홈페이지 발급)

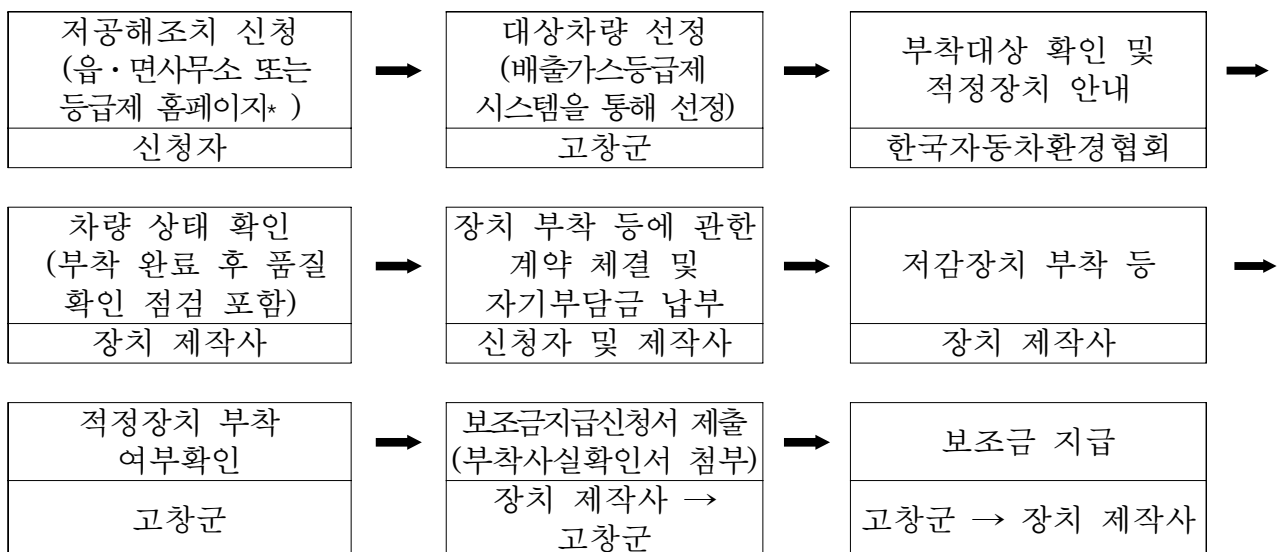
사안별 생계형차량 적용기준

- 차량소유주가 2인 이상인 경우(공동명의 차량) 모두 「국민기초생활보장법」에 의한 생계·의료·주거·교육급여 수급자 또는 차상위 계층 수급자인 경우에만 인정
- 운수회사(법인)명의로 등록된 개인 소유차량(지입차량)의 경우 자동차등록 원부에 개인소유차량으로 등재되어 있고, 차량소유주가 「국민기초생활보장법」에 의한 생계·의료·주거·교육급여 수급자 또는 차상위 계층 수급자인 경우 인정
- * 지입차량 소유주가 생계형 차량 인정을 받고자 하는 경우 자동차등록원부 및 국민기초생활보장수급자 증명서 또는 차상위 계층 확인서를 제출하여야 함

□ 신청 절차 및 유의사항

- 배출가스 5등급 경유자동차 소유주는 아래 절차에 따라 제공해조치 신청을 하여야함[등급제 사이트(<https://emissiongrade.mecar.or.kr>)]

<배출가스 저감장치 부착 절차>



* '자동차 배출가스 종합전산시스템' 내 자동차배출가스 등급제 누리집(emissiongrade.mecar.or.kr)

- 배출가스 저감장치를 부착한 후에는 폐차 시까지 장치 임의 탈거 불가
(의무 운행기간(2년) 후 차량 말소 시 장치 반납)
- 의무운행 기간 이내에 수출·폐차 등으로 인하여 자동차 등록 말소 시
저감장치 등 사용기간별 지원금액 회수기준(대기환경보전법 시행규칙 별표21의2)에
따라 지원 금액 회수

※ 교통사고는 교통사고 사실확인원을 제출하는 경우에만 사고로 인정

※ 의무운행기간 이내: 장치 및 보조금 반납/의무운행기간 경과: 장치만 반납

- 배출가스 저감장치 부착 시, 향후 조기폐차 지원사업 신청 불가
- 장치 부착 후 성능검사 등을 위한 점검에 협조하여야함
- 배출가스저감장치 장착 차량은 「배출가스저감장치의 성능유지확인 검사
기준 및 검사방법 등에 관한 규정」(환경부 고시 제2016-136호)에
따라 성능유지확인검사를 받아야 함

□ 문의처

- 고창군 생태환경과(☎063-560-2876)
- 배출가스 저감장치(DPF) 제작사 현황

No	제작사	연락처	복합소 형	복합중 형	복합대 형	자연소형	자연대형	PM-NO _x
1	(주)세라컴	02-6929-1777	○	○	○	-	-	○
2	HK-MnS(주)	1588-7657	○	○	○	-	-	-
3	(주)에코닉스	1666-3243	○	○	○	-	-	○
4	(주)이엔드디	1644-2402	○	○	○	-	○	○
5	일진복합소재(주)	1588-7558, 031-220-0839	○	○	○	-	-	○
6	(주)크린어스	1577-9014	○	○	○	-	-	○
7	화이버텍(주)	1588-7617	○	○	-	-	-	-
8	후지노테크(주)	031-654-2031	-	○	-	-	-	-
9	(주)에코마스터	042-867-2500	-	-	-	○	-	-

붙임 2022년 운행경유차 매연저감장치 사업 신청서 1부.

[붙임 1]

2022년 운행경유차 매연저감장치 사업 신청서

신청자	성명		연락처 (휴대폰)	
	<input type="checkbox"/> 기초생활수급자 <input type="checkbox"/> 차상위계층			
차량 정보	차명		차량등록번호	
	사용본거지			
	배기량	cc	총중량	kg
	원동기 형식		출력	
	최초등록일		연식(제작연도)	
<p>2022년도 운행경유차 배출가스 저감사업과 관련하여 위와 같이 배출가스 저감장치 부착 사업 참여를 신청하오니 승인해주시기 바랍니다.</p> <p style="text-align: center;">년 월 일</p> <p style="text-align: right;">신 청 자 : (서명, 인)</p> <p>※ 신청서 접수가 완료된 차량이라도 제작사의 장치부착 가능 여부확인 결과 부착이 안되는 차량은 선정 불가 (예시-쌍용차)합니다.</p> <p>※ 매연저감장치(DPF) 부착시, 향후 조기폐차 지원사업 신청 불가 합니다</p> <p>고창군수 귀하</p>				
<p>※ 첨부 서류</p> <ol style="list-style-type: none"> 개인정보 수집이용 동의서 1부. 자동차등록증 사본 1부 신분증 사본 1부. 우선순위 증빙자료 1부.(해당자만) 				

[붙임 1] 이어서

개인정보 수집·이용 동의서

★ 개인정보 수집·이용

- ◆ (수집·이용기관) 국가, 지방자치단체 등 보조사업수행기관, 절차 안내 및 사후관리업무 대행기관(한국자동차환경협회), 「대기환경보전법」 제54조의 배출가스정보관리전산망 설치·운영기관(한국환경공단), 「대기환경보전법」 시행규칙 제82조의2 및 「대기관리권역의 대기환경개선에 관한 특별법」 시행규칙 제28조의 배출가스저감장치 등의 성능유지 확인 검사기관(교통안전공단)
- ◆ (수집·이용목적) 배출가스저감장치의 부착, 저공해(LPG)엔진 개조·교체, 조기폐차 등 보조금의 지급 증빙 및 사후관리
- ◆ (수집항목) 성명, 주소, 전화번호, 차량등록번호, 생년월일
- ◆ (보유·이용기간) 지출 증빙문서 보존기한 완료 및 사후관리 종료시까지 * 근거: 공공기록물관리에관한법률 등
- ◆ (동의 거부권리 안내) 본 개인정보의 수집·이용에 대한 동의를 거부할 수 있으나, 이 경우 정부 보조금 지급 및 사후관리가 불가합니다.

위 사항을 숙지하고 개인정보 수집·이용에 동의합니다.

년 월 일

차량소유자 또는 차량운행자(성명)

(서명, 날인)

저공해조치 신청 매뉴얼

[차주가 신청하는 경우]

① 등급제 홈페이지(<https://emissiongrade.mecar.or.kr/>)에 접속 및 로그인한다.

② 메인화면에서 저공해조치 신청 버튼을 클릭한다.
(또는 상단메뉴에서 [운행제한 - 저공해조치 신청] 메뉴를 클릭한다.)

③ 저공해조치 신청을 위한 개인정보 수집·이용·제공에 관한 안내를 읽은 후 동의한다.

저공해조치 신청

☒ 개인정보 수집·이용·제공에 관한 안내 동의

저공해조치 신청을 원하시면 아래의 내용을 반드시 확인하고 동의해주세요.

• 개인정보 수집·이용·제공에 관한 안내

(개인정보 수집·이용에 관한 안내 (개인정보 보호법 제15조 근거))

- * (수집·이용목적) 5등급 차량의 운행제한과 저공해조치 신청에 따른 안내 등
- * (수집항목) 성명, 생년월일, 주소, 전화 및 휴대전화번호, 자동차 등록번호, 차대번호
- * (보유 이월기간) 저공해조치 완료시까지
- * (동의 거부권리 안내) 본 개인정보 수집·이용에 대한 동의를 거부할 수 있으나, 이 경우 저공해조치 신청 및 안내가 곤란할 수 있습니다.

④ 저공해조치 신청에 관한 안내사항을 읽어보고 확인한다.

저공해조치 신청

☒ 안내

※ 본 신청은 운행제한 단속 유예 등 운행제한 관리에 활용됩니다.

※ 실제 지원 및 조치 가능여부 등에 관한 사항은 해당 지자체에 문의하시기 바랍니다.
(지역번호 + 120)

⑤ 신청서에 정보를 입력한다.

- 1) [차량조회] 버튼을 클릭하여 오픈한 팝업을 통해 신청할 차량 정보를 조회 선택한다. (등록된 회원이름과 차량등록된 소유주 이름이 동일해야 선택 가능)

※ 차량번호는 '서울00가0000' 형식으로 모두 입력

- 개인차량 신청시 : 개인으로 선택 후 차량번호 입력

○ 신청정보입력

※ 본 신청은 운행제한 단속 유예 등 운행제한 관리에 활용됩니다.

※ 경찰청가 및 지방경찰지 관인 경우 지급청지 부처 신청이 불가하며, 조거처가 신청할 가능합니다.

※ 실제 지원 및 조치 가능여부 등에 관한 사항은 해당 지자체에 문의하시기 바랍니다. (지역번호 + 120)

자동차 등록번호	<input type="text"/>
차량번호	<input type="text"/>
저공해조치 유형	<input type="radio"/> 저공해차 무공 또는 LPG 엔진차량 <input type="radio"/> 조거차량
직명	<input type="text"/>
연식	<input type="text"/>
소유자명	<input type="text"/>
주소	<input type="text"/>
신청지자체	<input type="text"/>
전화번호	(지역) <input type="text"/> - <input type="text"/> - <input type="text"/>
휴대전화	010 <input type="text"/> - <input type="text"/> - <input type="text"/>
신청자명	<input type="text"/>

본인은 위와같이 차량에 대해 저공해조치를 하고자 신청서를 제출합니다.

차량번호 조회 | 자동차 보유가스 통급제 - Internet Explorer

https://www.sungang.go.kr/vehicle/download.do

1. 차량 등록번호로 검색하세요. 예) 경기12가1234

2. 검색결과에서 찾으시는 차대번호 링크를 클릭하시면 자동 입력 됩니다.

본인소유차 차량만 조회 가능합니다.
(공동명의인 경우 대표명차량이 신청 가능합니다.)

- 법인차량 신청시 : 법인으로 선택 후 법인등록번호 또는 사업자등록번호, 차량번호 입력

- ※ 저감장치 부착 또는 LPG 엔진개조 선택시 저감장치 미개발, 장착불가차량은 차량조회시 저감장치 미개발, 장착불가 사항이 하단에 표시되며, 저공해조치 방법 중 '저감장치 부착 또는 LPG 엔진개조' 선택이 불가

2) 저공해조치 방법을 선택한다.

- 저감장치 부착 또는 LPG 엔진개조, 조기폐차 선택

신청정보입력		신청정보입력	
자동차 등록번호	<input type="text"/>	차량종류	<input type="text"/> 이 차량으로 1등급 차량인 신청자입니다.
차대번호	<input type="text"/>		
제공해초지 방법(이)	<input checked="" type="radio"/> 직접장치 부착 또는 GPS 연인가조 <input type="radio"/> 초기제차		
차명	<input type="text"/>		
연식	<input type="text"/>		
소유자명	<input type="text"/>		
영관등록일(접안번호)	<input type="text"/>		
주소	<input type="text"/>		
신청지역별	<input type="text"/>		
전화번호	[지역] ▼ + <input type="text"/> - <input type="text"/>		
휴대전화	010 ▼ + <input type="text"/> - <input type="text"/>		
신청자명	<input type="text"/>		
본인은 위요일이 차량에 대해 제공해초지를 하고자 신청서를 제출합니다. 초기제차 보조금용 신청 후 위하 기증으로 발로 신청하시거나 바랍니다 - 수도권 : 관부처자치행정팀 03000-888-0141 / 1577-0121, 수도권 외는 관할 지자체			
신청 취소		제공해초신청	

3) 전화번호 정보를 입력 후 [저공해 신청] 버튼을 눌러 신청을 완료한다.

⑥ 저공해조치 신청내역을 조회하여 최종 확인한다.

(상단 메뉴에서 [운행제한 - 저공해조치 신청] 메뉴를 클릭하면 신청내역 확인가능)

1) 신청 건에 대한 상세조회/수정/취소를 원할 경우 신청내역을 선택한다.

- 수정을 원할 경우 [수정] 버튼을 클릭하여 '신청정보입력' 페이지로 돌아가 수정을 진행한다.
- 취소를 원할 경우 [신청취소] 버튼을 클릭하여 신청내역을 취소한다.

저공해조치 신청

* 저감장치 부착 또는 조기폐차를 신청할 수 있습니다.

신청내역조회	
자동차 등록번호	<div></div>
지대번호	<div></div>
저공해조치 방법	저감장치 부착 또는 LPG 엔진개조
차종	소형트럭
연식	2014
소유자명	홍길동
생년월일	<div></div>
주소	22689 <div></div> 한국환경공단
전화번호	<div></div>
후대전화	<div></div>
현재상태	저공해조치 신청
신청일자	20191127

신청취소
수정

참고

저공해조치 재신청하는 경우

- ① 기존 신청차량을 다시 신청하는 경우 '재신청' 버튼을 클릭하여 ③~⑤ 까지의 매뉴얼 안내를 따라 재신청 진행한다.

저공해조치 신청

접수번호	차량번호	차대번호	신청자자체	신청일자	진행상태
4,410,165			서울특별시청	20210118	신청
4,410,162			경남 창원시청	20210118	신청
4,410,163			경남 창원시청	20210118	신청
4,410,164			경남 창원시청	20210118	신청

* 차대번호를 클릭하여 상세신청내역을 확인 및 수정할 수 있습니다.
 * 재신청을 클릭하면 기존등록 차량을 재신청할 수 있습니다.
 * 추가신청을 클릭하면 새로운 차량을 추가신청할 수 있습니다.

- ② 신청서 화면에 기존 입력된 내용을 확인하고 저공해신청 버튼을 누른다.

신청정보입력

자동차 등록번호 차량소유권 ☐ 차량소유권 3분할 이상인 신청가능합니다

차대번호

저공해조치 방법(이) ☐ 후 개량장치 부착 또는 내장 엔진개조 ☐ 조기관제

차명

연식

소유자명

영년월일(영년번호)

주소

신청자자체

연락처번호

휴대전화 010

신청자명

본인은 무공해인 차량에 대해 저공해조치를 하고자 신청서를 제출합니다.

고창군 공고 제2022 - 1435호

금평천, 운월천 하천구역 지정에 따른 주민공람 공고

금평천, 운월천 하천기본계획 수립(변경)에 따라 하천구역을 지정하기 위하여 「하천법」제10조, 12조, 「토지이용규제법」제8조 및 같은 법 시행령 제6조에 따라 주민의견을 청취하고자 다음과 같이 공고하오니, 주민 및 이해관계인께서는 관계도서 내용을 공람하시고 의견이 있을시, 공람기간 내에 의견을 제출하여 주시기 바랍니다.

전라북도지사
2022년 9월 13일

1. 계획의 개요

- 사업명 : 금평천, 운월천 하천기본계획 재수립
- 규 모 : 지방하천 2개소, 계획 연장 L=3.56km

하천명	하천구역 지정(변경) 구간		연장 (km)	시행기관
	시 점	종 점		
금 평 천	임실군 지사면 금평리 산10-2번지선	임실군 지사면 방계리 948번지선 오수천(지방) 합류점	2.80	전라북도
운 월 천	고창군 고창읍 월곡리 산16-8번지선	고창군 고창읍 월곡리 149번지선 고창천(지방) 합류점	0.76	"

- 공람내용 : 하천기본계획수립에 따른 하천구역 지정 관련 지형도면 및 관련 도서

2. 공람장소 및 의견청취 기간

- 공람기간 : 2022년 9월 13일 ~ 2022년 9월 26일까지 (공람일로부터 14일간)
- 공람장소 : 전라북도청 공향하천과(063-280-3638), 임실군 안전관리과(063-640-2643), 고창군 안전총괄과(063-560-2665) 및 하천소재 읍·면사무소(전북 임실군 지사면, 고창군 고창읍)

3. 의견 제출

- 제출기간 : 의견청취 기간 내 ○ 제출장소 : 공람장소와 동일
- 제출방법 : 공람장소에 비치된 양식에 의거 서면제출

4. 기타 자세한 사항은 전라북도청 공향하천과(☎ 063-280-3638)로 문의하시기 바랍니다.

주 민 공 랫 의 건 서			
공람건명	○○천 하천구역 지정에 따른 주민공람		접수번호
			접 수 일 2022. . .
공람인 인적사항	주 소		
	성 명		
	연락처		
토지소재지	위치 및 면적		
	기타사항		
공 랫 의 건			
<p>「토지이용규제기본법」 제8조 및 같은법 시행령 제6조, 규정에 의거 공람 공고한 하천구역 결정 및 지형도면고시(안)에 대하여 위와 같이 의견을 제출 합니다.</p> <p style="text-align: right;">2022년 월 일 신청인 (인)</p> <p>전라북도지사 귀하</p>			

고창군 공고 제2022 - 1439호

지적재조사사업 완료공고

『지적재조사에 관한 특별법』 제23조 규정에 따라 고창군 「매산지구」의 지적재조사 사업이 완료되어 다음과 같이 공고합니다.

1. 사업지구 : 고창군 대산면 「매산지구」

2. 공고기간 : 2022. 9. 14 ~ 2022. 9. 28

3. 공고대상

가. 위 치 : 고창군 대산면 매산리 일원

나. 필지수 및 면적 : 987필지 / 599,480m²

- 경계결정위원회의 결정에 불복하여 경계가 확정되지

아니한 토지 7필지 포함

4. 기타 자세한 문의사항은 고창군 종합민원실 지적재조사팀 (063-560-2412)으로 문의하여 주시기 바랍니다.

붙임 : 지적확정조서 1부. 끝.

2022. 9. .

고 창 군 수

지적확정조서

번호	종전 토지					확정 토지					면적증감		소유자		
	읍·면	동·리	지번	지목	면적(㎡)	읍·면	동·리	지번	지목	면적(㎡)	증가(㎡)	감소(㎡)	성명	주소	
1	설송면	신수리	산166	구거	96.0	-	-	-	-	덜소	0.0	96.0	국(전설부)		
2	설송면	신수리	산167	도로	290.0	-	-	-	-	덜소	0.0	290.0	국(전설부)		
3	대산면	매산리	154-1	도로	469.0	대산면	매산리	154-1	도로	391.8	0.0	77.2	고창군		
4	대산면	매산리	154-2	답	43.0	대산면	매산리	154-2	답	43.0	0.0	0.0			
5	대산면	매산리	155	대	860.0	대산면	매산리	155	대	860.0	0.0	0.0			
6	대산면	매산리	155-1	전	6,370.0	대산면	매산리	155-1	전	6,370.0	0.0	0.0			
7	대산면	매산리	155-2	전	2,352.0	대산면	매산리	155-2	전	2,352.0	0.0	0.0			
8	대산면	매산리	155-3	대	27.0	대산면	매산리	155-3	대	27.0	0.0	0.0			
9	대산면	매산리	155-4	대	459.0	대산면	매산리	155-4	대	459.0	0.0	0.0			
10	대산면	매산리	155-5	전	249.0	대산면	매산리	155-5	전	249.0	0.0	0.0			
11	대산면	매산리	155-6	대	341.0	대산면	매산리	155-6	대	341.0	0.0	0.0			
12	대산면	매산리	155-7	일야	195.0	대산면	매산리	155-7	일야	195.0	0.0	0.0			
13	대산면	매산리	155-8	대	13.0	대산면	매산리	155-8	대	13.0	0.0	0.0			
14	대산면	매산리	155-9	전	18.0	대산면	매산리	155-9	전	184.2	146.2	0.0	고창군		
15	대산면	매산리	156-1	도로	2,689.0	대산면	매산리	156-1	도로	2,689.0	0.0	186.0	고창군		
16	대산면	매산리	156-2	전	274.0	대산면	매산리	156-2	전	210.6	0.0	0.0			
								156-3	전	63.4					
17	대산면	매산리	157	전	1,738.0	대산면	매산리	157	전	1,738.0	0.0	0.0			
18	대산면	매산리	160-1	답	37.0	대산면	매산리	160-1	답	40.9	3.9	0.0	고창군		
19	대산면	매산리	162	답	269.0	대산면	매산리	162	답	269.0	0.0	0.0			
20	대산면	매산리	163-1	전	256.0	대산면	매산리	163-1	전	256.0	0.0	0.0			
21	대산면	매산리	163-2	황고용지	1,055.0	대산면	매산리	163-2	황고용지	1,055.0	0.0	0.0			
22	대산면	매산리	163-3	전	331.0	대산면	매산리	163-3	전	331.0	0.0	0.0			
23	대산면	매산리	163-9	전	971.0	대산면	매산리	163-9	전	971.0	0.0	0.0			
24	대산면	매산리	163-11	대	75.0	대산면	매산리	163-11	대	217.1	142.1	0.0	고창군		
25	대산면	매산리	163-12	전	11.0	대산면	매산리	163-12	전	11.7	0.7	0.0	고창군		
26	대산면	매산리	163-16	황고용지	279.0	대산면	매산리	163-16	황고용지	279.0	0.0	0.0			
27	대산면	매산리	163-17	전	79.0	대산면	매산리	163-17	전	79.0	0.0	0.0			
28	대산면	매산리	163-19	전	848.0	대산면	매산리	163-19	전	848.0	0.0	0.0			
29	대산면	매산리	163-20	황고용지	302.0	대산면	매산리	163-20	황고용지	302.0	0.0	0.0			
30	대산면	매산리	163-21	일야	117.0	대산면	매산리	163-21	일야	117.0	0.0	0.0			
31	대산면	매산리	163-22	대	209.0	대산면	매산리	163-22	대	209.0	0.0	0.0			
32	대산면	매산리	163-24	황고용지	412.0	대산면	매산리	163-24	황고용지	412.0	0.0	0.0			
33	대산면	매산리	164-2	도로	99.0	대산면	매산리	164-2	도로	99.0	0.0	0.0			
34	대산면	매산리	164-3	대	403.0	대산면	매산리	164-3	대	451.7	48.7	0.0			
35	대산면	매산리	164-4	대	595.0	대산면	매산리	164-4	대	555.0	0.0	40.0			
36	대산면	매산리	164-5	대	408.0	대산면	매산리	164-5	대	390.5	0.0	17.5			
37	대산면	매산리	164-6	대	151.0	대산면	매산리	164-6	대	136.0	0.0	15.0			
38	대산면	매산리	164-7	대	162.0	대산면	매산리	164-7	대	165.6	0.0	16.4			
39	대산면	매산리	164-8	대	213.0	대산면	매산리	164-8	대	213.0	0.0	0.0			
40	대산면	매산리	164-9	대	522.0	대산면	매산리	164-9	대	522.0	0.0	0.0			
41	대산면	매산리	164-11	도로	122.0	-	-	-	-	덜소	0.0	122.0			
42	대산면	매산리	164-12	도로	63.0	대산면	매산리	164-12	도로	63.0	0.0	0.0			
43	대산면	매산리	164-13	도로	7.0	대산면	매산리	164-13	도로	7.0	0.0	0.0			
44	대산면	매산리	164-14	도로	23.0	대산면	매산리	164-14	도로	23.0	0.0	0.0			
45	대산면	매산리	164-15	도로	3.0	대산면	매산리	164-15	도로	3.0	0.0	0.0	전라북도		
46	대산면	매산리	164-16	대	328.0	대산면	매산리	164-16	대	389.8	61.8	0.0			
47	대산면	매산리	164-18	대	31.0	대산면	매산리	164-18	대	130.1	99.1	0.0	고창군		
48	대산면	매산리	165	도로	155.0	대산면	매산리	165	도로	155.0	0.0	0.0			
49	대산면	매산리	165-1	전	13.0	대산면	매산리	165-1	전	13.0	0.0	0.0			

50	대산면	대산리	166	도로	69.0	대산면	대산리	166	도로	72.3	3.3	0.0	국(건설부)		
51	대산면	대산리	166-1	대	23.0	대산면	대산리	166-1	대	23.0	0.0	0.0			
52	대산면	대산리	167-1	도로	79.0	대산면	대산리	167-1	도로	84.0	5.0	0.0	고창군		
53	대산면	대산리	167-2	도로	3.0	대산면	대산리	167-2	도로	3.0	0.0	0.0			
54	대산면	대산리	167-3	대	20.0	대산면	대산리	167-3	대	20.0	0.0	0.0	고창군		
55	대산면	대산리	167-4	대	150.0	대산면	대산리	167-4	대	150.0	0.0	0.0			
56	대산면	대산리	167-5	도로	387.0	대산면	대산리	167-5	도로	352.0	0.0	35.0	국(건설부)		
57	대산면	대산리	167-7	대	281.0	대산면	대산리	167-7	대	287.8	26.8	0.0			
58	대산면	대산리	167-8	대	150.0	대산면	대산리	167-8	대	150.0	0.0	0.0			
59	대산면	대산리	167-11	대	251.0	대산면	대산리	167-11	대	246.9	0.0	4.1			
60	대산면	대산리	167-12	대	192.0	대산면	대산리	167-12	대	135.2	0.0	56.8	고창군		
61	대산면	대산리	167-13	대	33.0	대산면	대산리	167-13	대	40.9	7.9	0.0			
62	대산면	대산리	167-14	대	198.0	대산면	대산리	167-14	대	203.7	5.7	0.0			
63	대산면	대산리	167-15	도로	92.0	대산면	대산리	167-15	도로	41.6	0.0	38.6	고창군		
								167-39	도로	11.8					
64	대산면	대산리	167-16	대	152.0	대산면	대산리	167-16	대	152.0	0.0	0.0			
65	대산면	대산리	167-17	대	337.0	대산면	대산리	167-17	대	337.0	0.0	0.0			
66	대산면	대산리	167-18	대	225.0	대산면	대산리	167-18	대	277.2	52.2	0.0			
67	대산면	대산리	167-19	대	60.0	대산면	대산리	167-19	대	62.6	2.6	0.0			
68	대산면	대산리	167-20	도로	63.0	대산면	대산리	167-20	도로	72.4	9.4	0.0	고창군		
69	대산면	대산리	167-21	도로	10.0	대산면	대산리	167-21	도로	10.8	0.8	0.0	전라북도		
70	대산면	대산리	167-22	도로	10.0	대산면	대산리	167-22	도로	11.9	13.1	0.0	고창군		
								167-41	도로	11.2					
71	대산면	대산리	167-23	도로	20.0	대산면	대산리	167-23	도로	26.5	6.5	0.0	전라북도		
72	대산면	대산리	167-31	대	38.0	대산면	대산리	167-31	대	33.2	0.0	4.8	고창군		
73	대산면	대산리	167-32	대	34.0	대산면	대산리	167-32	대	30.2	0.0	3.8	고창군		
74	대산면	대산리	167-33	대	30.0	대산면	대산리	167-33	대	39.1	9.1	0.0			
75	대산면	대산리	167-34	대	243.0	대산면	대산리	167-34	대	223.3	0.0	19.7			
76	대산면	대산리	168-1	대	106.0	대산면	대산리	168-1	대	106.0	0.0	0.0			
77	대산면	대산리	168-3	대	56.0	대산면	대산리	168-3	대	118.8	62.8	0.0			
78	대산면	대산리	168-4	대	80.0	대산면	대산리	168-4	대	80.0	0.0	0.0			
79	대산면	대산리	168-5	대	22.0	대산면	대산리	168-5	대	30.5	8.5	0.0			
80	대산면	대산리	168-6	대	106.0	대산면	대산리	168-6	대	106.0	0.0	0.0			
81	대산면	대산리	168-7	대	56.0	대산면	대산리	168-7	대	56.0	0.0	0.0			
82	대산면	대산리	168-8	도로	93.0	대산면	대산리	168-8	도로	93.0	0.0	0.0			
83	대산면	대산리	168-9	도로	36.0	-	-	-	-	말소	0.0	36.0			
84	대산면	대산리	168-10	도로	13.0	대산면	대산리	168-10	도로	13.0	0.0	0.0			
85	대산면	대산리	168-11	도로	30.0	대산면	대산리	168-11	도로	30.0	0.0	0.0			
86	대산면	대산리	168-12	도로	40.0	대산면	대산리	168-12	도로	40.0	0.0	0.0			
87	대산면	대산리	168-13	도로	56.0	-	-	-	-	말소	0.0	56.0			
88	대산면	대산리	168-14	도로	43.0	대산면	대산리	168-14	도로	43.0	0.0	0.0			
89	대산면	대산리	168-15	대	71.0	대산면	대산리	168-15	대	79.8	8.8	0.0			
90	대산면	대산리	168-16	대	115.0	대산면	대산리	168-16	대	115.0	0.0	0.0			
91	대산면	대산리	168-17	대	13.0	대산면	대산리	168-17	대	13.0	0.0	0.0			
92	대산면	대산리	168-18	대	60.0	대산면	대산리	168-18	대	64.3	4.3	0.0			
93	대산면	대산리	168-20	도로	1.0	대산면	대산리	168-20	도로	1.0	0.0	0.0			
94	대산면	대산리	168-21	도로	17.0	대산면	대산리	168-21	도로	13.6	0.0	3.4	전라북도		
95	대산면	대산리	168-23	도로	7.0	대산면	대산리	168-23	도로	12.5	5.5	0.0	전라북도		
96	대산면	대산리	168-24	도로	7.0	대산면	대산리	168-24	도로	13.3	6.3	0.0	고창군		
97	대산면	대산리	168-25	도로	37.0	대산면	대산리	168-25	도로	53.4	16.4	0.0	전라북도		
98	대산면	대산리	168-27	도로	26.0	대산면	대산리	168-27	도로	42.0	16.0	0.0	국(건설 부(외·내) 국(기초지정 부)		
99	대산면	대산리	168-28	대	17.0	대산면	대산리	168-28	대	21.8	4.8	0.0			
100	대산면	대산리	168-29	대	386.0	대산면	대산리	168-29	대	340.8	0.0	25.2	고창군		
101	대산면	대산리	168-30	대	14.0	대산면	대산리	168-30	대	14.0	0.0	0.0			
102	대산면	대산리	168-31	대	57.0	대산면	대산리	168-31	대	57.0	0.0	0.0			

103	대산면	매산리	168-32	대	57.0	대산면	매산리	168-32	대	105.7	48.7	0.0			
104	대산면	매산리	168-34	대	31.0	대산면	매산리	168-34	대	37.8	6.8	0.0	고창군		
105	대산면	매산리	168-35	대	7.0	대산면	매산리	168-35	대	7.0	0.0	0.0			
106	대산면	매산리	168-36	대	71.0	대산면	매산리	168-36	대	56.6	0.0	14.4	고창군		
107	대산면	매산리	168-37	대	14.0	대산면	매산리	168-37	대	14.0	0.0	0.0			
108	대산면	매산리	169	대	248.0	대산면	매산리	169	대	327.3	79.3	0.0			
109	대산면	매산리	169-1	도로	79.0	-	-	-	-	말소	0.0	79.0			
110	대산면	매산리	169-2	대	952.0	대산면	매산리	169-2	대	990.5	38.5	0.0	고창군		
111	대산면	매산리	169-3	대	841.0	대산면	매산리	169-3	대	802.8	0.0	38.2			
112	대산면	매산리	169-4	대	264.0	대산면	매산리	169-4	대	231.0	0.0	0.0			
								169-46	대	33.0					
113	대산면	매산리	169-5	대	437.0	대산면	매산리	169-5	대	437.0	0.0	0.0			
114	대산면	매산리	169-6	대	238.0	대산면	매산리	169-6	대	231.0	0.0	0.0			
								169-47	대	7.0					
115	대산면	매산리	169-7	대	43.0	대산면	매산리	169-7	대	43.0	0.0	0.0			
116	대산면	매산리	169-8	대	122.0	대산면	매산리	169-8	대	122.0	0.0	0.0			
117	대산면	매산리	169-9	대	20.0	대산면	매산리	169-9	대	20.0	0.0	0.0			
118	대산면	매산리	169-10	도로	321.0	대산면	매산리	169-10	도로	321.0	0.0	0.0			
119	대산면	매산리	169-11	전	2,439.0	대산면	매산리	169-11	전	2,439.0	0.0	0.0			
120	대산면	매산리	169-12	도로	46.0	대산면	매산리	169-12	도로	46.0	0.0	0.0			
121	대산면	매산리	169-13	대	584.0	대산면	매산리	169-13	대	584.0	0.0	0.0			
122	대산면	매산리	169-17	대	96.0	대산면	매산리	169-17	대	150.1	54.1	0.0	고창군		
123	대산면	매산리	169-18	대	106.0	대산면	매산리	169-18	대	61.6	0.0	44.4	고창군		
124	대산면	매산리	169-19	대	466.0	대산면	매산리	169-19	대	640.3	174.3	0.0			
125	대산면	매산리	169-20	대	486.0	대산면	매산리	169-20	대	486.0	0.0	0.0			
126	대산면	매산리	169-21	대	658.0	대산면	매산리	169-21	대	658.0	0.0	0.0			
127	대산면	매산리	169-22	도로	10.0	대산면	매산리	169-22	도로	10.0	0.0	0.0			
128	대산면	매산리	169-23	대	373.0	대산면	매산리	169-23	대	373.0	0.0	0.0			
129	대산면	매산리	169-26	대	15.0	대산면	매산리	169-26	대	15.0	0.0	0.0			
130	대산면	매산리	169-29	대	10.0	-	-	-	-	말소	0.0	10.0	국(기획재정 부)		
131	대산면	매산리	169-30	대	175.0	대산면	매산리	169-30	대	226.4	51.4	0.0	고창군		
132	대산면	매산리	169-31	대	311.0	대산면	매산리	169-31	대	607.3	296.3	0.0	고창군		
133	대산면	매산리	169-32	대	172.0	대산면	매산리	169-32	대	9.1	0.0	162.9	고창군		
134	대산면	매산리	169-33	도로	289.0	-	-	-	-	말소	0.0	289.0	국(기획재정 부)		
135	대산면	매산리	169-34	대	267.0	대산면	매산리	169-34	대	267.0	0.0	0.0			
136	대산면	매산리	169-36	대	183.0	-	-	-	-	말소	0.0	183.0			
137	대산면	매산리	169-38	대	81.0	대산면	매산리	169-38	대	81.0	0.0	0.0			
138	대산면	매산리	169-39	대	23.0	대산면	매산리	169-39	대	42.8	19.8	0.0	고창군		
139	대산면	매산리	169-40	대	147.0	대산면	매산리	169-40	대	147.0	0.0	0.0			
140	대산면	매산리	169-41	대	52.0	대산면	매산리	169-41	대	43.1	0.0	8.9	고창군		
141	대산면	매산리	169-43	대	61.0	대산면	매산리	169-43	대	41.9	0.0	0.0			
								169-48	대	19.1					
142	대산면	매산리	169-44	전	29.0	대산면	매산리	169-44	전	47.7	18.7	0.0	고창군		
143	대산면	매산리	169-45	전	140.0	대산면	매산리	169-45	전	79.2	0.0	60.8	고창군		
144	대산면	매산리	170-1	대	85.0	대산면	매산리	170-1	대	87.6	2.6	0.0			
145	대산면	매산리	170-2	도로	203.0	대산면	매산리	170-2	도로	312.6	109.6	0.0	국(건설부)		
146	대산면	매산리	170-4	대	4.0	-	-	-	-	말소	0.0	4.0	국(기획재정 부)		
147	대산면	매산리	170-5	도로	7.0	대산면	매산리	170-5	도로	8.4	1.4	0.0	전라북도		
148	대산면	매산리	171-1	대	180.0	대산면	매산리	171-1	대	154.0	0.0	2.1			
								171-5	대	23.9					
149	대산면	매산리	171-2	도로	30.0	대산면	매산리	171-2	도로	30.0	0.0	0.0			
150	대산면	매산리	171-4	대	7.0	대산면	매산리	171-4	대	7.0	0.0	0.0			
151	대산면	매산리	172-2	도로	40.0	대산면	매산리	172-2	도로	40.0	0.0	0.0			
152	대산면	매산리	172-4	도로	3.0	-	-	-	-	말소	0.0	3.0			
153	대산면	매산리	173-2	도로	26.0	대산면	매산리	173-2	도로	26.0	0.0	0.0			

154	대산면	매산리	173-5	도로	3.0	대산면	매산리	173-5	도로	25.5	22.5	0.0	고창군		
155	대산면	매산리	174-1	대	478.0	대산면	매산리	174-1	대	396.3	0.0	0.0			
								174-13	대	81.7					
156	대산면	매산리	174-2	도로	73.0	대산면	매산리	174-2	도로	73.0	0.0	0.0			
157	대산면	매산리	174-3	대	501.0	대산면	매산리	174-3	대	501.0	0.0	0.0			
158	대산면	매산리	174-8	도로	178.0	대산면	매산리	174-8	도로	106.9	0.0	71.1	고창군		
159	대산면	매산리	174-9	도로	56.0	-	-	-	-	말소	0.0	56.0			
160	대산면	매산리	174-10	대	250.0	대산면	매산리	174-10	대	201.3	0.0	48.7	고창군		
161	대산면	매산리	174-11	도로	7.0	-	-	-	-	말소	0.0	7.0			
162	대산면	매산리	174-12	도로	44.0	-	-	-	-	말소	0.0	44.0			
163	대산면	매산리	175	대	893.0	대산면	매산리	175	대	893.0	0.0	0.0			
164	대산면	매산리	175-1	대	390.0	대산면	매산리	175-1	대	390.0	0.0	0.0			
165	대산면	매산리	175-2	대	1,724.0	대산면	매산리	175-2	대	1,603.6	0.0	120.4			
166	대산면	매산리	175-3	대	357.0	대산면	매산리	175-3	대	357.0	0.0	0.0			
167	대산면	매산리	175-4	대	392.0	대산면	매산리	175-4	대	392.0	0.0	0.0			
168	대산면	매산리	175-5	대	331.0	대산면	매산리	175-5	대	331.0	0.0	0.0			
169	대산면	매산리	175-6	대	483.0	대산면	매산리	175-6	대	489.9	6.9	0.0	북(과학교육 장보통시설)		
170	대산면	매산리	175-7	천	274.0	대산면	매산리	175-7	천	274.0	0.0	0.0			
171	대산면	매산리	175-8	대	380.0	대산면	매산리	175-8	대	303.5	0.0	56.5			
172	대산면	매산리	175-9	대	483.0	대산면	매산리	175-9	대	123.6					
								175- 111	대	264.5	0.0	0.0			
								175- 112	대	94.9					
173	대산면	매산리	175-10	대	572.0	대산면	매산리	175-10	대	540.1	0.0	31.9			
174	대산면	매산리	175-11	대	228.0	대산면	매산리	175-11	대	309.0	81.0	0.0			
175	대산면	매산리	175-12	도로	116.0	대산면	매산리	175-12	도로	149.1	29.1	0.0	전라북도		
176	대산면	매산리	175-13	대	473.0	대산면	매산리	175-13	대	473.0	0.0	0.0			
177	대산면	매산리	175-14	학교용지	22,912.0	대산면	매산리	175-14	학교용지	21,735.0	0.0	1,177.0	전라북도		
178	대산면	매산리	175-15	대	245.0	대산면	매산리	175-15	대	241.4	0.0	3.6			
179	대산면	매산리	175-16	대	308.0	대산면	매산리	175-16	대	308.0	0.0	0.0			
180	대산면	매산리	175-17	대	252.0	대산면	매산리	175-17	대	277.5	25.5	0.0			
181	대산면	매산리	175-18	대	520.0	대산면	매산리	175-18	대	464.2	0.0	55.8			
182	대산면	매산리	175-19	대	409.0	대산면	매산리	175-19	대	413.9	4.9	0.0			
183	대산면	매산리	175-21	대	182.0	대산면	매산리	175-21	대	286.6	104.6	0.0			
184	대산면	매산리	175-22	대	390.0	대산면	매산리	175-22	대	339.5	0.0	50.5			
185	대산면	매산리	175-23	대	481.0	대산면	매산리	175-23	대	382.4	0.0	98.6			
186	대산면	매산리	175-26	대	337.0	대산면	매산리	175-26	대	337.0	0.0	0.0			
187	대산면	매산리	175-27	대	56.0	대산면	매산리	175-27	대	56.0	0.0	0.0			
188	대산면	매산리	175-28	대	174.0	대산면	매산리	175-28	대	174.0	0.0	0.0			
189	대산면	매산리	175-29	대	399.0	대산면	매산리	175-29	대	399.0	0.0	0.0			
190	대산면	매산리	175-30	대	90.0	대산면	매산리	175-30	대	90.0	0.0	0.0			
191	대산면	매산리	175-32	대	329.0	대산면	매산리	175-32	대	347.5	18.5	0.0			
192	대산면	매산리	175-33	대	17.0	대산면	매산리	175-33	대	17.0	0.0	0.0			
193	대산면	매산리	175-34	대	399.0	대산면	매산리	175-34	대	391.0	0.0	8.0			
194	대산면	매산리	175-35	대	334.0	대산면	매산리	175-35	대	382.3	28.3	0.0			
195	대산면	매산리	175-36	대	330.0	대산면	매산리	175-36	대	330.0	0.0	0.0			
196	대산면	매산리	175-37	대	112.0	대산면	매산리	175-37	대	112.0	0.0	0.0			
197	대산면	매산리	175-38	대	338.0	대산면	매산리	175-38	대	338.0	0.0	0.0			
198	대산면	매산리	175-40	대	248.0	대산면	매산리	175-40	대	248.0	0.0	0.0			
199	대산면	매산리	175-41	대	659.0	대산면	매산리	175-41	대	659.0	0.0	0.0			
200	대산면	매산리	175-42	대	325.0	대산면	매산리	175-42	대	288.9	0.0	36.1			
201	대산면	매산리	175-43	대	248.0	대산면	매산리	175-43	대	248.0	0.0	0.0			
202	대산면	매산리	175-44	대	60.0	대산면	매산리	175-44	대	60.0	0.0	0.0			
203	대산면	매산리	175-45	대	20.0	대산면	매산리	175-45	대	20.0	0.0	0.0			
204	대산면	매산리	175-51	도로	3.0	대산면	매산리	175-51	도로	3.0	0.0	0.0			
205	대산면	매산리	175-52	도로	83.0	대산면	매산리	175-52	도로	83.0	0.0	0.0			

206	대산면	매산리	175-53	도로	53.0	대산면	매산리	175-53	도로	53.0	0.0	0.0			
207	대산면	매산리	175-58	대	112.0	대산면	매산리	175-58	대	112.0	0.0	0.0			
208	대산면	매산리	175-60	대	216.0	대산면	매산리	175-60	대	216.0	0.0	0.0			
209	대산면	매산리	175-62	대	155.0	대산면	매산리	175-62	대	201.4	46.4	0.0			
210	대산면	매산리	175-63	대	582.0	대산면	매산리	175-63	대	639.3	57.3	0.0			
211	대산면	매산리	175-64	대	225.0	대산면	매산리	175-64	대	216.4	0.0	8.6			
212	대산면	매산리	175-65	대	144.0	대산면	매산리	175-65	대	182.6	38.6	0.0			
213	대산면	매산리	175-66	대	334.0	대산면	매산리	175-66	대	427.2	93.2	0.0	전라북도		
214	대산면	매산리	175-67	대	569.0	대산면	매산리	175-67	대	518.9	0.0	50.1			
215	대산면	매산리	175-68	전	143.0	대산면	매산리	175-68	전	143.0	0.0	0.0			
216	대산면	매산리	175-69	대	116.0	대산면	매산리	175-69	대	116.0	0.0	0.0			
217	대산면	매산리	175-71	대	25.0	대산면	매산리	175-71	대	49.0	24.0	0.0	전라북도		
218	대산면	매산리	175-72	대	9.0	대산면	매산리	175-72	대	9.0	0.0	0.0			
219	대산면	매산리	175-73	대	176.0	대산면	매산리	175-73	대	176.0	0.0	0.0			
220	대산면	매산리	175-74	대	53.0	대산면	매산리	175-74	대	53.0	0.0	0.0	전라북도		
221	대산면	매산리	175-75	대	73.0	대산면	매산리	175-75	대	55.6	0.0	17.4	전라북도		
222	대산면	매산리	175-76	대	219.0	대산면	매산리	175-76	대	219.0	0.0	0.0			
223	대산면	매산리	175-77	대	11.0	대산면	매산리	175-77	대	11.0	0.0	0.0			
224	대산면	매산리	175-78	도로	8.0	대산면	매산리	175-78	도로	8.4	3.4	0.0	고창군		
225	대산면	매산리	175-79	도로	230.0	대산면	매산리	175-79	도로	282.5	52.5	0.0	고창군		
226	대산면	매산리	175-80	대	13.0	대산면	매산리	175-80	대	8.1	0.0	4.9	고창군		
227	대산면	매산리	175-81	대	43.0	대산면	매산리	175-81	대	31.7	0.0	11.3	고창군		
228	대산면	매산리	175-82	도로	29.0	대산면	매산리	175-82	도로	32.0	3.0	0.0	고창군		
229	대산면	매산리	175-83	대	16.0	대산면	매산리	175-83	대	19.2	3.2	0.0	고창군		
230	대산면	매산리	175-84	대	69.0	대산면	매산리	175-84	대	70.6	1.6	0.0	고창군		
231	대산면	매산리	175-85	대	13.0	대산면	매산리	175-85	대	13.0	0.0	0.0			
232	대산면	매산리	175-86	대	3.0	대산면	매산리	175-86	대	3.0	0.0	0.0			
233	대산면	매산리	175-87	대	26.0	대산면	매산리	175-87	대	26.0	0.0	0.0	고창군		
234	대산면	매산리	175-88	도로	81.0	대산면	매산리	175-88	도로	120.1	39.1	0.0	고창군		
235	대산면	매산리	175-89	대	6.0	대산면	매산리	175-89	대	5.1	0.0	0.9	고창군		
236	대산면	매산리	175-90	대	11.0	대산면	매산리	175-90	대	11.0	0.0	0.0			
237	대산면	매산리	175-91	대	94.0	대산면	매산리	175-91	대	109.6	15.6	0.0	고창군		
238	대산면	매산리	175-92	대	7.0	대산면	매산리	175-92	대	7.6	0.6	0.0	고창군		
239	대산면	매산리	175-93	도로	127.0	대산면	매산리	175-93	도로	253.6	126.6	0.0	고창군		
240	대산면	매산리	175-94	대	5.0	대산면	매산리	175-94	대	11.5	6.5	0.0	고창군		
241	대산면	매산리	175-95	대	13.0	대산면	매산리	175-95	대	111.1	98.1	0.0	고창군		
242	대산면	매산리	175-96	대	98.0	-	-	-	-	말소	0.0	98.0			
243	대산면	매산리	175-97	대	3.0	대산면	매산리	175-97	대	3.0	0.0	0.0			
244	대산면	매산리	175-98	대	18.0	대산면	매산리	175-98	대	18.0	0.0	0.0			
245	대산면	매산리	175-99	도로	27.0	대산면	매산리	175-99	도로	15.6	0.0	11.5	고창군		
246	대산면	매산리	175-100	대	4.0	대산면	매산리	175-100	대	5.1	1.1	0.0	고창군		
247	대산면	매산리	175-101	도로	126.0	대산면	매산리	175-101	도로	212.0	86.0	0.0	고창군		
248	대산면	매산리	175-102	도로	80.0	대산면	매산리	175-102	도로	98.5					
								175-103	도로	20.6	84.2	0.0	고창군		
								175-104	도로	5.1					
249	대산면	매산리	175-103	대	5.0	대산면	매산리	175-103	대	5.0	0.0	0.0			
250	대산면	매산리	175-104	학교용지	2,114.0	대산면	매산리	175-104	학교용지	2,065.6	17.5	0.0	고창군		
								175-105	학교용지	65.9					
251	대산면	매산리	175-105	대	300.0	대산면	매산리	175-105	대	300.0	0.0	0.0			
252	대산면	매산리	175-106	대	84.0	대산면	매산리	175-106	대	84.0	0.0	0.0			
253	대산면	매산리	175-107	대	56.0	대산면	매산리	175-107	대	56.0	0.0	0.0	고창군		
254	대산면	매산리	175-108	대	79.0	대산면	매산리	175-108	대	71.0	0.0	8.0	고창군		
255	대산면	매산리	176-1	대	142.0	대산면	매산리	176-1	대	142.0	0.0	0.0			
256	대산면	매산리	177	대	390.0	대산면	매산리	177	대	434.6	44.6	0.0			
257	대산면	매산리	178-1	도로	83.0	대산면	매산리	178-1	도로	25.4	0.0	57.6	국(전설부)		

258	대산면	매산리	178-2	도로	53.0	대산면	매산리	178-2	도로	53.0	0.0	0.0		
259	대산면	매산리	178-3	도로	63.0	대산면	매산리	178-3	도로	21.8	0.0	41.2	국(건설부)	
260	대산면	매산리	178-4	대	202.0	대산면	매산리	178-4	대	202.0	0.0	0.0		
261	대산면	매산리	178-5	대	99.0	대산면	매산리	178-5	대	60.7	0.0	38.3		
262	대산면	매산리	178-6	도로	3.0	대산면	매산리	178-6	도로	134.2	131.2	0.0	국(건설부)	
263	대산면	매산리	179-1	대	433.0	대산면	매산리	179-1	대	433.0	0.0	0.0		
264	대산면	매산리	179-2	도로	17.0	대산면	매산리	179-2	도로	17.0	0.0	0.0		
265	대산면	매산리	179-3	도로	17.0	대산면	매산리	179-3	도로	32.3	15.3	0.0	국(건설부)	
266	대산면	매산리	179-4	도로	3.0	대산면	매산리	179-4	도로	28.9	25.9	0.0	국(건설부)	
267	대산면	매산리	180	대	149.0	대산면	매산리	180	대	149.0	0.0	0.0		
268	대산면	매산리	181	대	120.0	대산면	매산리	181	대	120.0	0.0	0.0		
269	대산면	매산리	181-1	도로	13.0	대산면	매산리	181-1	도로	13.0	0.0	0.0		
270	대산면	매산리	181-2	대	6.0	-	-	-	-	말소	0.0	6.0		
271	대산면	매산리	182-1	도로	106.0	대산면	매산리	182-1	도로	106.0	0.0	0.0		
272	대산면	매산리	182-2	도로	136.0	대산면	매산리	182-2	도로	136.0	0.0	0.0		
273	대산면	매산리	182-5	도로	7.0	대산면	매산리	182-5	도로	7.0	0.0	0.0	국(기획재정부)	
274	대산면	매산리	182-6	대	702.0	대산면	매산리	182-6	대	696.2	0.0	5.8	국(건설부)	
275	대산면	매산리	182-10	전	680.0	대산면	매산리	182-10	전	680.0	0.0	0.0		
276	대산면	매산리	182-11	전	95.0	대산면	매산리	182-11	전	95.0	0.0	0.0		
277	대산면	매산리	182-12	대	156.0	대산면	매산리	182-12	대	154.7	0.0	1.3		
278	대산면	매산리	182-13	전	204.0	대산면	매산리	182-13	전	204.0	0.0	0.0		
279	대산면	매산리	182-15	대	264.0	대산면	매산리	182-15	대	264.0	0.0	0.0		
280	대산면	매산리	182-16	전	238.0	대산면	매산리	182-16	전	238.0	0.0	0.0		
281	대산면	매산리	182-17	대	269.0	대산면	매산리	182-17	대	243.6	0.0	1.5		
								182-75	대	23.9				
282	대산면	매산리	182-19	대	1,187.0	대산면	매산리	182-19	대	1,187.0	0.0	0.0		
283	대산면	매산리	182-22	대	10.0	대산면	매산리	182-22	대	10.0	0.0	0.0		
284	대산면	매산리	182-23	대	19.0	대산면	매산리	182-23	대	19.0	0.0	0.0		
285	대산면	매산리	182-24	도로	227.0	대산면	매산리	182-24	도로	356.8	129.8	0.0	국(건설부)	
286	대산면	매산리	182-25	도로	152.0	-	-	-	-	말소	0.0	152.0		
287	대산면	매산리	182-27	도로	182.0	대산면	매산리	182-27	도로	215.6	33.6	0.0	국(건설부)	
288	대산면	매산리	182-28	전	575.0	대산면	매산리	182-28	전	575.0	0.0	0.0		
289	대산면	매산리	182-29	대	296.0	대산면	매산리	182-29	대	296.0	0.0	0.0		
290	대산면	매산리	182-30	도로	93.0	대산면	매산리	182-30	도로	93.0	0.0	0.0		
291	대산면	매산리	182-31	도로	23.0	대산면	매산리	182-31	도로	23.0	0.0	0.0	국(기획재정부)	
292	대산면	매산리	182-36	대	254.0	대산면	매산리	182-36	대	254.0	0.0	0.0		
293	대산면	매산리	182-37	대	270.0	대산면	매산리	182-37	대	270.0	0.0	0.0		
294	대산면	매산리	182-40	대	142.0	대산면	매산리	182-40	대	142.0	0.0	0.0		
295	대산면	매산리	182-41	도로	767.0	대산면	매산리	182-41	도로	553.4	0.0	213.6	고창군	
296	대산면	매산리	182-45	전	496.0	대산면	매산리	182-45	전	516.0	20.0	0.0		
297	대산면	매산리	182-46	대	276.0	대산면	매산리	182-46	대	310.1	32.1	0.0		
298	대산면	매산리	182-49	대	10.0	-	-	-	-	말소	0.0	10.0		
299	대산면	매산리	182-51	도로	1.0	대산면	매산리	182-51	도로	59.4	58.4	0.0	고창군	
300	대산면	매산리	182-52	전	13.0	-	-	-	-	말소	0.0	13.0		
301	대산면	매산리	182-53	전	49.0	대산면	매산리	182-53	전	56.4	7.4	0.0		
302	대산면	매산리	182-54	대	4.0	대산면	매산리	182-54	대	4.0	0.0	0.0	고창군	
303	대산면	매산리	182-55	대	260.0	대산면	매산리	182-55	대	260.0	0.0	0.0		
304	대산면	매산리	182-56	대	36.0	-	-	-	-	말소	0.0	36.0		
305	대산면	매산리	182-57	도로	6.0	대산면	매산리	182-57	도로	10.0	2.0	0.0	국(건설부)	
306	대산면	매산리	182-58	도로	118.0	대산면	매산리	182-58	도로	115.3	0.0	2.7	국(건설부)	
307	대산면	매산리	182-59	전	100.0	대산면	매산리	182-59	전	100.0	0.0	0.0		
308	대산면	매산리	182-60	대	57.0	대산면	매산리	182-60	대	57.0	0.0	0.0		
309	대산면	매산리	182-61	도로	57.0	대산면	매산리	182-61	도로	32.0	0.0	25.0	국(건설부)	
310	대산면	매산리	182-62	대	11.0	대산면	매산리	182-62	대	11.0	0.0	0.0		
311	대산면	매산리	182-63	대	88.0	대산면	매산리	182-63	대	88.0	0.0	0.0	국(경찰청)	

312	대산면	매산리	182-64	전	32.0	대산면	매산리	182-64	전	32.0	0.0	0.0			
313	대산면	매산리	182-65	전	81.0	대산면	매산리	182-65	전	81.0	0.0	0.0			
314	대산면	매산리	182-66	전	53.0	대산면	매산리	182-66	전	53.0	0.0	0.0			
315	대산면	매산리	182-67	전	63.0	대산면	매산리	182-67	전	63.0	0.0	0.0			
316	대산면	매산리	182-68	전	23.0	대산면	매산리	182-68	전	23.0	0.0	0.0			
317	대산면	매산리	182-69	임야	315.0	대산면	매산리	182-69	임야	315.0	0.0	0.0			
318	대산면	매산리	183-1	대	17.0	대산면	매산리	183-1	대	17.0	0.0	0.0			
319	대산면	매산리	183-2	도로	13.0	대산면	매산리	183-2	도로	28.9	15.9	0.0	국(건설부)		
320	대산면	매산리	183-4	도로	20.0	대산면	매산리	183-4	도로	26.0	6.0	0.0	국(건설부)		
321	대산면	매산리	184-1	대	102.0	대산면	매산리	184-1	대	100.1	0.0	1.9			
322	대산면	매산리	184-2	도로	7.0	대산면	매산리	184-2	도로	7.0	0.0	0.0			
323	대산면	매산리	184-4	대	122.0	대산면	매산리	184-4	대	126.8	4.8	0.0			
324	대산면	매산리	184-6	대	246.0	대산면	매산리	184-6	대	227.7	0.0	18.3			
325	대산면	매산리	184-7	대	214.0	대산면	매산리	184-7	대	199.1	0.0	14.9			
326	대산면	매산리	184-11	대	98.0	대산면	매산리	184-11	대	97.5	0.0	0.5			
327	대산면	매산리	184-12	도로	193.0	대산면	매산리	184-12	도로	140.7	0.0	52.3	전라북도		
328	대산면	매산리	184-14	도로	10.0	대산면	매산리	184-14	도로	25.4	15.4	0.0	국(건설부)		
329	대산면	매산리	184-22	대	279.0	대산면	매산리	184-22	대	279.0	0.0	0.0			
330	대산면	매산리	184-23	대	150.0	대산면	매산리	184-23	대	154.6	4.6	0.0			
331	대산면	매산리	184-24	대	142.0	대산면	매산리	184-24	대	142.0	0.0	0.0			
332	대산면	매산리	184-25	도로	153.0	대산면	매산리	184-25	도로	163.9	10.9	0.0	고창군		
333	대산면	매산리	184-27	도로	6.0	대산면	매산리	184-27	도로	15.0	9.0	0.0	고창군		
334	대산면	매산리	184-29	대	23.0	대산면	매산리	184-29	대	23.0	0.0	0.0			
335	대산면	매산리	184-30	대	659.0	대산면	매산리	184-30	대	659.0	0.0	0.0			
336	대산면	매산리	184-32	전	1,500.0	대산면	매산리	184-32	전	1,486.3	0.0	13.7			
337	대산면	매산리	184-33	임야	235.0	대산면	매산리	184-33	임야	235.0	0.0	0.0			
338	대산면	매산리	184-34	대	441.0	대산면	매산리	184-34	대	441.0	0.0	0.0			
339	대산면	매산리	184-35	대	216.0	대산면	매산리	184-35	대	216.0	0.0	0.0			
340	대산면	매산리	184-36	대	190.0	대산면	매산리	184-36	대	190.0	0.0	0.0			
341	대산면	매산리	184-37	임야	154.0	대산면	매산리	184-37	임야	154.0	0.0	0.0			
342	대산면	매산리	184-38	대	223.0	대산면	매산리	184-38	대	225.0	2.0	0.0			
343	대산면	매산리	184-40	임야	444.0	대산면	매산리	184-40	임야	444.0	0.0	0.0			
344	대산면	매산리	184-41	임야	139.0	대산면	매산리	184-41	임야	139.0	0.0	0.0			
345	대산면	매산리	184-42	대	342.0	대산면	매산리	184-42	대	342.0	0.0	0.0			
346	대산면	매산리	184-46	도로	80.0	대산면	매산리	184-46	도로	39.1	130.6	0.0	국(건설부)		
								184-63	도로	90.1					
								184-64	도로	41.4					
								184-65	도로	39.9					
347	대산면	매산리	184-47	대	11.0	-	-	-	-	일소	0.0	11.0	국(기획재정 부)		
348	대산면	매산리	184-48	도로	10.0	대산면	매산리	184-48	도로	27.9	17.9	0.0	국(건설부)		
349	대산면	매산리	184-49	대	304.0	대산면	매산리	184-49	대	304.0	0.0	0.0			
350	대산면	매산리	184-51	임야	63.0	대산면	매산리	184-51	임야	104.5	41.5	0.0			
351	대산면	매산리	184-54	전	42.0	대산면	매산리	184-54	전	42.0	0.0	0.0			
352	대산면	매산리	184-55	임야	83.0	대산면	매산리	184-55	임야	83.0	0.0	0.0			
353	대산면	매산리	184-57	임야	24.0	대산면	매산리	184-57	임야	24.0	0.0	0.0			
354	대산면	매산리	184-58	대	447.0	대산면	매산리	184-58	대	493.0	46.0	0.0			
355	대산면	매산리	185-2	도로	10.0	대산면	매산리	185-2	도로	10.0	0.0	0.0			
356	대산면	매산리	185-3	도로	38.0	대산면	매산리	185-3	도로	46.9	10.9	0.0	국(건설부)		
357	대산면	매산리	186-1	전	11,828.0	대산면	매산리	186-1	전	11,713.7	0.0	114.3			
358	대산면	매산리	186-2	임야	1,219.0	대산면	매산리	186-2	임야	1,182.0	0.0	27.0			
359	대산면	매산리	186-6	대	400.0	대산면	매산리	186-6	대	404.0	4.0	0.0			
360	대산면	매산리	186-7	도로	2,212.0	대산면	매산리	186-7	도로	2,172.9	0.0	39.1	고창군		
361	대산면	매산리	186-8	전	582.0	대산면	매산리	186-8	전	585.0	0.0	7.0			
362	대산면	매산리	186-9	전	46.0	대산면	매산리	186-9	전	46.0	0.0	0.0			
363	대산면	매산리	186-10	전	3.0	-	-	-	-	일소	0.0	3.0			

364	대산면	매산리	186-11	대	99.0	대산면	매산리	186-11	대	55.1	0.0	43.9			
365	대산면	매산리	186-12	대	621.0	대산면	매산리	186-12	대	621.0	0.0	0.0			
366	대산면	매산리	186-13	대	664.0	대산면	매산리	186-13	대	659.3	0.0	4.7			
367	대산면	매산리	186-14	대	493.0	대산면	매산리	186-14	대	489.3	0.0	3.7			
368	대산면	매산리	186-15	대	215.0	대산면	매산리	186-15	대	215.0	0.0	0.0			
369	대산면	매산리	186-16	대	675.0	대산면	매산리	186-16	대	683.3	8.3	0.0			
370	대산면	매산리	186-17	대	637.0	대산면	매산리	186-17	대	632.8	0.0	4.2			
371	대산면	매산리	186-18	대	592.0	대산면	매산리	186-18	대	572.9	0.0	19.1			
372	대산면	매산리	186-21	대	30.0	-	-	-	-	말소	0.0	30.0			
373	대산면	매산리	186-22	도로	206.0	대산면	매산리	186-22	도로	775.1	570.1	0.0	고창군		
374	대산면	매산리	186-24	대	13.0	대산면	매산리	186-24	대	13.0	0.0	0.0			
375	대산면	매산리	186-25	도로	443.0	-	-	-	-	말소	0.0	443.0			
376	대산면	매산리	186-26	대	251.0	대산면	매산리	186-26	대	237.3	0.0	13.7			
377	대산면	매산리	186-28	대	7.0	대산면	매산리	186-28	대	7.0	0.0	0.0			
378	대산면	매산리	186-29	대	559.0	대산면	매산리	186-29	대	572.5	13.5	0.0			
379	대산면	매산리	186-30	대	66.0	-	-	-	-	말소	0.0	66.0			
380	대산면	매산리	186-31	대	569.0	대산면	매산리	186-31	대	578.7	9.7	0.0			
381	대산면	매산리	186-34	대	278.0	대산면	매산리	186-34	대	324.1	46.1	0.0			
382	대산면	매산리	186-35	대	20.0	대산면	매산리	186-35	대	20.0	0.0	0.0	김낙동		
383	대산면	매산리	186-36	대	17.0	대산면	매산리	186-36	대	17.0	0.0	0.0			
384	대산면	매산리	186-38	대	307.0	대산면	매산리	186-38	대	307.0	0.0	0.0			
385	대산면	매산리	186-39	대	53.0	대산면	매산리	186-39	대	53.0	0.0	0.0			
386	대산면	매산리	186-40	대	185.0	대산면	매산리	186-40	대	185.0	0.0	0.0			
387	대산면	매산리	186-41	대	23.0	대산면	매산리	186-41	대	17.7	0.0	5.3			
388	대산면	매산리	186-42	대	30.0	대산면	매산리	186-42	대	30.0	0.0	0.0			
389	대산면	매산리	186-44	대	671.0	대산면	매산리	186-44	대	677.0	6.0	0.0			
390	대산면	매산리	186-45	대	109.0	대산면	매산리	186-45	대	82.8	0.0	0.0			
								186-92	대	26.2					
391	대산면	매산리	186-46	대	608.0	대산면	매산리	186-46	대	601.1	0.0	6.9			
392	대산면	매산리	186-47	대	7.0	대산면	매산리	186-47	대	7.0	0.0	0.0			
393	대산면	매산리	186-48	대	168.0	대산면	매산리	186-48	대	166.0	0.0	0.0			
394	대산면	매산리	186-49	도로	879.0	대산면	매산리	186-49	도로	879.0	0.0	0.0			
395	대산면	매산리	186-50	대	949.0	대산면	매산리	186-50	대	920.4	0.0	28.6			
396	대산면	매산리	186-51	대	245.0	대산면	매산리	186-51	대	245.0	0.0	0.0			
397	대산면	매산리	186-52	대	598.0	대산면	매산리	186-52	대	598.0	0.0	0.0			
398	대산면	매산리	186-53	대	678.0	대산면	매산리	186-53	대	667.5	0.0	0.0			
								186-93	대	10.5					
399	대산면	매산리	186-54	대	204.0	대산면	매산리	186-54	대	204.0	0.0	0.0			
400	대산면	매산리	186-55	도로	248.0	대산면	매산리	186-55	도로	248.0	0.0	0.0			
401	대산면	매산리	186-56	대	10.0	대산면	매산리	186-56	대	10.0	0.0	0.0			
402	대산면	매산리	186-57	대	37.0	대산면	매산리	186-57	대	37.0	0.0	0.0			
403	대산면	매산리	186-58	대	102.0	대산면	매산리	186-58	대	119.0	17.0	0.0			
404	대산면	매산리	186-59	대	1,285.0	대산면	매산리	186-59	대	1,285.0	0.0	0.0			
405	대산면	매산리	186-60	대	562.0	대산면	매산리	186-60	대	562.0	0.0	0.0			
406	대산면	매산리	186-61	대	197.0	대산면	매산리	186-61	대	197.0	0.0	0.0			
407	대산면	매산리	186-64	대	110.0	대산면	매산리	186-64	대	110.0	0.0	0.0			
408	대산면	매산리	186-65	도로	2,142.0	대산면	매산리	186-65	도로	2,008.0	0.0	134.0	고창군		
409	대산면	매산리	186-68	도로	23.0	대산면	매산리	186-68	도로	20.8	0.0	2.2	고창군		
410	대산면	매산리	186-69	도로	71.0	대산면	매산리	186-69	도로	60.6	0.0	10.4	고창군		
411	대산면	매산리	186-70	도로	980.0	대산면	매산리	186-70	도로	913.3	0.0	66.7	고창군		
412	대산면	매산리	186-71	대	2,950.0	대산면	매산리	186-71	대	2,950.0	0.0	0.0			
413	대산면	매산리	186-72	전	4,534.0	대산면	매산리	186-72	전	4,477.2	0.0	56.8			
414	대산면	매산리	186-74	전	1,712.0	대산면	매산리	186-74	전	1,712.0	0.0	0.0			
415	대산면	매산리	186-75	임야	34.0	대산면	매산리	186-75	임야	34.0	0.0	0.0			
416	대산면	매산리	186-76	대	212.0	대산면	매산리	186-76	대	212.0	0.0	0.0			

417	대산면	매산리	186-78	일마	150.0	-	-	-	-	말소	0.0	150.0			
418	대산면	매산리	186-79	전	209.0	대산면	매산리	186-79	전	209.0	0.0	0.0			
419	대산면	매산리	186-80	전	722.0	대산면	매산리	186-80	전	825.1	103.1	0.0	고창군		
420	대산면	매산리	186-81	대	263.0	대산면	매산리	186-81	대	263.0	0.0	0.0			
421	대산면	매산리	190	답	832.0	대산면	매산리	190	답	787.8	0.0	44.2			
422	대산면	매산리	190-1	답	458.0	대산면	매산리	190-1	답	458.0	0.0	0.0			
423	대산면	매산리	190-2	답	1,210.0	대산면	매산리	190-2	답	1,210.0	0.0	0.0			
424	대산면	매산리	190-3	답	1,102.0	대산면	매산리	190-3	답	1,015.4	0.0	86.6			
425	대산면	매산리	190-4	도로	329.0	대산면	매산리	190-4	도로	394.4	65.4	0.0	고창군		
426	대산면	매산리	191	답	1,334.0	대산면	매산리	191	답	1,319.9	0.0	14.1			
427	대산면	매산리	191-1	답	793.0	대산면	매산리	191-1	답	793.0	0.0	0.0			
428	대산면	매산리	191-2	답	877.0	대산면	매산리	191-2	답	877.0	0.0	0.0			
429	대산면	매산리	191-3	답	582.0	대산면	매산리	191-3	답	582.0	0.0	0.0			
430	대산면	매산리	191-4	답	414.0	대산면	매산리	191-4	답	414.0	0.0	0.0			
431	대산면	매산리	191-5	답	422.0	대산면	매산리	191-5	답	389.5	0.0	32.5			
432	대산면	매산리	191-6	답	263.0	대산면	매산리	191-6	답	449.1	661.6	0.0	고창군		
								191-8	답	495.5					
433	대산면	매산리	191-7	답	9.0	대산면	매산리	191-7	답	88.4	79.4	0.0	고창군		
434	대산면	매산리	193-1	답	3,636.0	대산면	매산리	193-1	답	3,636.0	0.0	0.0			
435	대산면	매산리	193-2	답	1,956.0	대산면	매산리	193-2	답	1,972.2	18.2	0.0			
436	대산면	매산리	193-4	답	693.0	대산면	매산리	193-4	답	693.0	0.0	0.0			
437	대산면	매산리	193-6	답	1,249.0	대산면	매산리	193-6	답	1,183.0	0.0	66.0			
438	대산면	매산리	193-7	답	224.0	대산면	매산리	193-7	답	224.0	0.0	0.0			
439	대산면	매산리	193-8	답	641.0	대산면	매산리	193-8	답	641.0	0.0	0.0			
440	대산면	매산리	193-8	답	1,489.0	대산면	매산리	193-8	답	1,489.0	0.0	0.0			
441	대산면	매산리	193-10	답	1,600.0	대산면	매산리	193-10	답	1,360.2	0.0	239.8			
442	대산면	매산리	193-11	전	2,876.0	대산면	매산리	193-11	전	2,876.0	0.0	0.0			
443	대산면	매산리	193-12	답	238.0	대산면	매산리	193-12	답	243.1	5.1	0.0	고창군		
444	대산면	매산리	193-13	답	148.0	대산면	매산리	193-13	답	22.3	0.0	125.7	고창군		
445	대산면	매산리	193-14	답	30.0	대산면	매산리	193-14	답	231.2	201.2	0.0	고창군		
446	대산면	매산리	193-15	전	603.0	대산면	매산리	193-15	전	606.9	5.9	0.0	고창군		
447	대산면	매산리	193-16	전	759.0	대산면	매산리	193-16	전	832.6	73.6	0.0	고창군		
448	대산면	매산리	194-1	대	362.0	대산면	매산리	194-1	대	419.7	57.7	0.0			
449	대산면	매산리	194-2	도로	60.0	대산면	매산리	194-2	도로	60.0	0.0	0.0			
450	대산면	매산리	194-3	답	540.0	대산면	매산리	194-3	답	540.0	0.0	0.0			
451	대산면	매산리	195-1	답	169.0	대산면	매산리	195-1	답	79.0	0.0	90.0	전라북도		
452	대산면	매산리	195-2	도로	886.0	대산면	매산리	195-2	도로	886.9	0.9	0.0			
453	대산면	매산리	195-4	도로	23.0	대산면	매산리	195-4	도로	23.0	0.0	0.0			
454	대산면	매산리	196	전	23.0	대산면	매산리	196	전	23.0	0.0	0.0			
455	대산면	매산리	196-1	대	499.0	대산면	매산리	196-1	대	499.0	0.0	0.0			
456	대산면	매산리	196-2	대	1,281.0	대산면	매산리	196-2	대	1,335.2	54.2	0.0			
457	대산면	매산리	196-3	학교용지	19,169.0	대산면	매산리	196-3	학교용지	19,415.9	253.9	0.0	전라북도		
458	대산면	매산리	196-5	전	50.0	대산면	매산리	196-5	전	39.5	0.0	10.5	국(전원부)		
459	대산면	매산리	196-7	학교용지	26.0	대산면	매산리	196-7	학교용지	26.0	0.0	0.0	전라북도		
460	대산면	매산리	196-9	도로	188.0	대산면	매산리	196-9	도로	307.2	119.2	0.0	고창군		
461	대산면	매산리	196-11	도로	350.0	-	-	-	-	말소	0.0	350.0	한국농어촌공사	전라남도 나주시 그린로 20'및 가량(토)	
462	대산면	매산리	196-12	답	17.0	-	-	-	-	말소	0.0	17.0	한국농어촌공사	전라남도 나주시 그린로 20'및 가량(토)	
463	대산면	매산리	196-13	대	73.0	대산면	매산리	196-13	대	59.9	0.0	13.1	전라북도		
464	대산면	매산리	196-14	답	160.0	대산면	매산리	196-14	답	141.8	0.0	18.2	한국농어촌공사	전라남도 나주시 그린로 20'및 가량(토)	
465	대산면	매산리	196-15	답	657.0	대산면	매산리	196-15	답	628.3	0.0	28.7			
466	대산면	매산리	196-17	대	195.0	대산면	매산리	196-17	대	195.0	0.0	0.0			
467	대산면	매산리	196-19	대	363.0	대산면	매산리	196-19	대	391.2	123.2	0.0			
								196-68	대	95.0					
468	대산면	매산리	196-20	전	89.0	-	-	-	-	말소	0.0	89.0			
469	대산면	매산리	196-21	전	367.0	대산면	매산리	196-21	전	322.3	0.0	34.7			

470	대산면	매산리	196-22	전	1,484.0	대산면	매산리	196-22	전	1,484.0	0.0	0.0			
471	대산면	매산리	196-23	대	357.0	대산면	매산리	196-23	대	357.0	0.0	0.0			
472	대산면	매산리	196-24	전	284.0	대산면	매산리	196-24	전	284.0	0.0	0.0			
473	대산면	매산리	196-25	도로	241.0	대산면	매산리	196-25	도로	241.0	0.0	0.0			
474	대산면	매산리	196-26	대	152.0	대산면	매산리	196-26	대	124.8	0.0	0.0			
								196-67	대	27.2					
475	대산면	매산리	196-27	도로	43.0	대산면	매산리	196-27	도로	150.4	107.4	0.0	고창군		
476	대산면	매산리	196-28	도로	205.0	대산면	매산리	196-28	도로	205.0	0.0	0.0			
477	대산면	매산리	196-29	도로	10.0	-	-	-	-	말소	0.0	10.0	한국농어촌 공사	전라남도 나주시 그린로 20(별 가외동)	
478	대산면	매산리	196-30	도로	208.0	대산면	매산리	196-30	도로	208.0	0.0	0.0			
479	대산면	매산리	196-32	도로	321.0	대산면	매산리	196-32	도로	321.0	0.0	0.0			
480	대산면	매산리	196-34	대	284.0	대산면	매산리	196-34	대	284.0	0.0	0.0			
481	대산면	매산리	196-35	전	894.0	대산면	매산리	196-35	전	881.8	0.0	12.2			
482	대산면	매산리	196-36	대	344.0	대산면	매산리	196-36	대	363.8	19.8	0.0			
483	대산면	매산리	196-37	대	400.0	대산면	매산리	196-37	대	356.2	0.0	43.8			
484	대산면	매산리	196-38	전	238.0	대산면	매산리	196-38	전	223.1	0.0	14.9			
485	대산면	매산리	196-40	전	86.0	대산면	매산리	196-40	전	86.0	0.0	0.0			
486	대산면	매산리	196-41	대	397.0	대산면	매산리	196-41	대	397.0	0.0	0.0			
487	대산면	매산리	196-42	전	387.0	대산면	매산리	196-42	전	348.0	0.0	39.0			
488	대산면	매산리	196-43	대	612.0	대산면	매산리	196-43	대	472.6	0.0	139.4			
489	대산면	매산리	196-44	대	324.0	대산면	매산리	196-44	대	308.2	0.0	15.8			
490	대산면	매산리	196-45	전	426.0	-	-	-	-	말소	0.0	426.0			
491	대산면	매산리	196-46	대	314.0	대산면	매산리	196-46	대	317.8	3.8	0.0			
492	대산면	매산리	196-47	대	337.0	대산면	매산리	196-47	대	340.8	3.8	0.0			
493	대산면	매산리	196-48	대	629.0	대산면	매산리	196-48	대	631.1	2.1	0.0			
494	대산면	매산리	196-49	전	76.0	대산면	매산리	196-49	전	76.0	0.0	0.0			
495	대산면	매산리	196-50	전	23.0	-	-	-	-	말소	0.0	23.0			
496	대산면	매산리	196-51	전	300.0	대산면	매산리	196-51	전	283.9	0.0	16.1			
497	대산면	매산리	196-54	대	95.0	대산면	매산리	196-54	대	95.0	0.0	0.0			
498	대산면	매산리	196-55	전	47.0	대산면	매산리	196-55	전	15.4	0.0	31.6			
499	대산면	매산리	196-57	도로	9.0	대산면	매산리	196-57	도로	14.1	5.1	0.0	고창군		
500	대산면	매산리	196-58	대	262.0	대산면	매산리	196-58	대	262.0	0.0	0.0			
501	대산면	매산리	196-59	학교용지	290.0	대산면	매산리	196-59	학교용지	303.4	13.4	0.0			
502	대산면	매산리	196-60	대	276.0	대산면	매산리	196-60	대	276.0	0.0	0.0			
503	대산면	매산리	196-61	답	28.0	대산면	매산리	196-61	답	364.8	336.8	0.0	고창군		
504	대산면	매산리	197	도로	20.0	대산면	매산리	197	도로	20.0	0.0	0.0			
505	대산면	매산리	198	검종지	1,689.0	대산면	매산리	198	검종지	1,689.0	0.0	0.0			
506	대산면	매산리	198-1	전	5,001.0	대산면	매산리	198-1	전	5,028.0	27.0	0.0			
507	대산면	매산리	198-2	전	5,066.0	대산면	매산리	198-2	전	5,022.5	0.0	43.5			
508	대산면	매산리	198-3	전	1,469.0	대산면	매산리	198-3	전	1,305.5	0.0	163.5			
509	대산면	매산리	198-4	도로	1,418.0	대산면	매산리	198-4	도로	1,484.4	66.4	0.0	국(건설부)		
510	대산면	매산리	198-5	창고용지	2,361.0	대산면	매산리	198-5	창고용지	2,309.8	0.0	41.1			
511	대산면	매산리	198-6	답	26.0	대산면	매산리	198-6	답	26.0	0.0	0.0			
512	대산면	매산리	198-8	대	416.0	대산면	매산리	198-8	대	416.0	0.0	0.0			
513	대산면	매산리	198-9	대	550.0	대산면	매산리	198-9	대	550.0	0.0	0.0			
514	대산면	매산리	198-10	전	152.0	대산면	매산리	198-10	전	152.0	0.0	0.0			
515	대산면	매산리	198-11	전	4,343.0	대산면	매산리	198-11	전	4,346.5	3.5	0.0			
516	대산면	매산리	198-12	전	66.0	-	-	-	-	말소	0.0	66.0			
517	대산면	매산리	198-13	전	61.0	-	-	-	-	말소	0.0	61.0			
518	대산면	매산리	198-14	전	992.0	대산면	매산리	198-14	전	992.0	0.0	0.0			
519	대산면	매산리	198-15	전	1,812.0	대산면	매산리	198-15	전	1,812.0	0.0	0.0			
520	대산면	매산리	198-16	전	2,201.0	대산면	매산리	198-16	전	2,227.0	26.0	0.0			
521	대산면	매산리	198-17	전	392.0	대산면	매산리	198-17	전	399.5	7.5	0.0			
522	대산면	매산리	198-18	전	235.0	대산면	매산리	198-18	전	217.8	0.0	17.4			
523	대산면	매산리	198-19	전	610.0	대산면	매산리	198-19	전	557.1	0.0	52.9			

524	대산면	매산리	198-20	도로	334.0	대산면	매산리	198-20	도로	376.1	44.1	0.0	고창군	
525	대산면	매산리	198-21	전	51.0	대산면	매산리	198-21	전	25.3	0.0	25.7		
526	대산면	매산리	198-22	채옥동지	1,528.0	대산면	매산리	198-22	채옥동지	1,328.5	0.0	199.5	고창군	
527	대산면	매산리	198-23	임야	916.0	대산면	매산리	198-23	임야	897.6	0.0	18.4	고창군	
528	대산면	매산리	198-25	대	623.0	대산면	매산리	198-25	대	623.0	0.0	0.0		
529	대산면	매산리	198-26	도로	275.0	대산면	매산리	198-26	도로	402.9	127.9	0.0	고창군	
530	대산면	매산리	198-27	임야	45.0	대산면	매산리	198-27	임야	45.0	0.0	0.0	고창군	
531	대산면	매산리	198-28	임야	500.0	대산면	매산리	198-28	임야	514.4	14.4	0.0	고창군	
532	대산면	매산리	198-29	임야	160.0	대산면	매산리	198-29	임야	131.9	0.0	28.1	고창군	
533	대산면	매산리	198-30	임야	58.0	대산면	매산리	198-30	임야	58.0	0.0	0.0		
534	대산면	매산리	198-31	임야	7.0	대산면	매산리	198-31	임야	13.3	6.3	0.0	고창군	
535	대산면	매산리	198-32	대	303.0	대산면	매산리	198-32	대	303.0	0.0	0.0		
536	대산면	매산리	198-33	임야	223.0	대산면	매산리	198-33	임야	223.0	0.0	0.0		
537	대산면	매산리	198-34	임야	32.0	대산면	매산리	198-34	임야	52.4	20.4	0.0	고창군	
538	대산면	매산리	198-35	전	953.0	대산면	매산리	198-35	전	982.6	29.6	0.0	고창군	
539	대산면	매산리	198-36	대	989.0	대산면	매산리	198-36	대	984.7	0.0	4.3	고창군	
540	대산면	매산리	198-37	전	278.0	대산면	매산리	198-37	전	310.3	32.3	0.0	고창군	
541	대산면	매산리	198-38	전	54.0	대산면	매산리	198-38	전	37.3	0.0	16.7	고창군	
542	대산면	매산리	198-39	전	48.0	대산면	매산리	198-39	전	62.0	14.0	0.0	고창군	
543	대산면	매산리	198-40	채옥동지	78.0	대산면	매산리	198-40	채옥동지	173.4	95.4	0.0	고창군	
544	대산면	매산리	198-41	전	1,212.0	대산면	매산리	198-41	전	1,189.9	0.0	22.1	고창군	
545	대산면	매산리	198-42	임야	303.0	대산면	매산리	198-42	임야	303.0	0.0	0.0		
546	대산면	매산리	198-43	전	445.0	대산면	매산리	198-43	전	372.8	0.0	72.2	고창군	
547	대산면	매산리	198-44	전	931.0	대산면	매산리	198-44	전	927.9	0.0	3.1		
548	대산면	매산리	198-45	전	736.0	대산면	매산리	198-45	전	727.6	0.0	8.4		
549	대산면	매산리	198-47	창고동지	2,714.0	대산면	매산리	198-47	창고동지	2,738.9	22.9	0.0		
550	대산면	매산리	198-48	전	54.0	대산면	매산리	198-48	전	54.0	0.0	0.0		
551	대산면	매산리	198-49	전	489.0	대산면	매산리	198-49	전	510.1	11.1	0.0		
552	대산면	매산리	199-1	답	380.0	대산면	매산리	199-1	답	380.0	0.0	0.0		
553	대산면	매산리	199-2	도로	899.0	대산면	매산리	199-2	도로	1,077.6	178.6	0.0	고창군	
554	대산면	매산리	199-3	답	13.0	대산면	매산리	199-3	답	13.0	0.0	0.0		
555	대산면	매산리	199-4	대	530.0	대산면	매산리	199-4	대	530.0	0.0	0.0		
556	대산면	매산리	199-5	도로	1,705.0	대산면	매산리	199-5	도로	1,689.5	42.1	0.0	고창군	
557	대산면	매산리	199-10	대	211.0	대산면	매산리	199-10	대	211.0	0.0	0.0		
558	대산면	매산리	199-12	대	236.0	대산면	매산리	199-12	대	264.3	28.3	0.0		
559	대산면	매산리	199-14	답	484.0	대산면	매산리	199-14	답	287.4	0.0	196.6		
560	대산면	매산리	199-15	도로	77.0	대산면	매산리	199-15	도로	77.0	0.0	0.0		
561	대산면	매산리	199-17	창고동지	373.0	대산면	매산리	199-17	창고동지	364.6	0.0	0.0		
562	대산면	매산리	199-18	답	123.0	대산면	매산리	199-18	답	97.4	0.0	25.6		
563	대산면	매산리	199-19	답	16.0	대산면	매산리	199-19	답	16.0	0.0	0.0		
564	대산면	매산리	199-22	답	1.0	대산면	매산리	199-22	답	1.0	0.0	0.0	고창군	
565	대산면	매산리	199-23	답	207.0	대산면	매산리	199-23	답	383.7	176.7	0.0		
566	대산면	매산리	199-25	대	853.0	대산면	매산리	199-25	대	851.2	0.0	1.8	고창군	
567	대산면	매산리	200-1	대	18.0	대산면	매산리	200-1	대	18.0	0.0	0.0		
568	대산면	매산리	200-2	답	337.0	대산면	매산리	200-2	답	332.2	0.0	4.8		
569	대산면	매산리	200-3	대	208.0	대산면	매산리	200-3	대	208.0	0.0	0.0		
570	대산면	매산리	200-4	도로	136.0	대산면	매산리	200-4	도로	60.3	0.0	70.7	국(건설부)	
571	대산면	매산리	200-5	대	80.0	대산면	매산리	200-5	대	77.1	17.1	0.0		
572	대산면	매산리	200-6	대	63.0	대산면	매산리	200-6	대	92.9	29.9	0.0		
573	대산면	매산리	200-7	대	479.0	대산면	매산리	200-7	대	479.0	0.0	0.0		
574	대산면	매산리	200-8	대	56.0	대산면	매산리	200-8	대	65.3	9.3	0.0		
575	대산면	매산리	200-10	잡종지	210.0	대산면	매산리	200-10	잡종지	210.0	0.0	0.0		

576	대산면	매산리	200-11	잡종지	101.0	대산면	매산리	200-11	잡종지	101.0	0.0	0.0			
577	대산면	매산리	200-12	대	119.0	대산면	매산리	200-12	대	119.0	0.0	0.0			
578	대산면	매산리	200-13	잡종지	424.0	대산면	매산리	200-13	잡종지	374.2	0.0	49.8	고창군		
579	대산면	매산리	200-14	잡종지	456.0	대산면	매산리	200-14	잡종지	907.3	0.0	146.7	고창군		
580	대산면	매산리	200-15	잡종지	539.0	대산면	매산리	200-15	잡종지	709.0	170.0	0.0	고창군		
581	대산면	매산리	200-16	대	83.0	대산면	매산리	200-16	대	57.9	0.0	0.0			
								200-63	대	25.1					
582	대산면	매산리	200-17	밭	43.0	대산면	매산리	200-17	밭	43.0	0.0	0.0			
583	대산면	매산리	200-18	잡종지	170.0	대산면	매산리	200-18	잡종지	170.0	0.0	0.0			
584	대산면	매산리	200-21	밭	26.0	대산면	매산리	200-21	밭	26.0	0.0	0.0			
585	대산면	매산리	200-22	밭	10.0	대산면	매산리	200-22	밭	10.0	0.0	0.0			
586	대산면	매산리	200-24	밭	7.0	대산면	매산리	200-24	밭	7.0	0.0	0.0	고창군		
587	대산면	매산리	200-25	밭	50.0	대산면	매산리	200-25	밭	50.0	0.0	0.0	고창군		
588	대산면	매산리	200-30	밭	30.0	대산면	매산리	200-30	밭	30.0	0.0	0.0			
589	대산면	매산리	200-36	대	212.0	대산면	매산리	200-36	대	212.0	0.0	0.0			
590	대산면	매산리	200-37	대	139.0	대산면	매산리	200-37	대	139.0	0.0	0.0			
591	대산면	매산리	200-38	대	95.0	대산면	매산리	200-38	대	157.0	62.0	0.0			
592	대산면	매산리	200-40	잡종지	108.0	대산면	매산리	200-40	잡종지	59.7	0.0	49.3	고창군		
593	대산면	매산리	200-42	도로	86.0	-	-	-	-	말소	0.0	86.0			
594	대산면	매산리	200-45	잡종지	229.0	대산면	매산리	200-45	잡종지	120.0	0.0	109.0	고창군		
595	대산면	매산리	200-46	잡종지	204.0	대산면	매산리	200-46	잡종지	339.5	135.5	0.0			
596	대산면	매산리	200-47	도로	176.0	대산면	매산리	200-47	도로	173.5	0.0	2.5	고창군		
597	대산면	매산리	200-49	대	183.0	대산면	매산리	200-49	대	183.0	0.0	0.0			
598	대산면	매산리	200-50	잡종지	124.0	대산면	매산리	200-50	잡종지	96.4	0.0	28.6	고창군		
599	대산면	매산리	200-51	잡종지	140.0	대산면	매산리	200-51	잡종지	133.4	0.0	6.6	고창군		
600	대산면	매산리	200-52	대	1.0	대산면	매산리	200-52	대	1.0	0.0	0.0			
601	대산면	매산리	200-53	대	12.0	대산면	매산리	200-53	대	26.0	16.0	0.0	고창군		
602	대산면	매산리	200-54	도로	15.0	대산면	매산리	200-54	도로	15.0	0.0	0.0	고창군		
603	대산면	매산리	200-55	잡종지	2.0	대산면	매산리	200-55	잡종지	2.0	0.0	0.0	고창군		
604	대산면	매산리	200-56	임야	833.0	대산면	매산리	200-56	임야	542.7	0.0	290.3	고창군		
605	대산면	매산리	200-57	임야	577.0	대산면	매산리	200-57	임야	629.7	52.7	0.0	고창군		
606	대산면	매산리	200-58	대	288.0	대산면	매산리	200-58	대	396.2	108.2	0.0			
607	대산면	매산리	200-60	잡종지	35.0	대산면	매산리	200-60	잡종지	285.4	260.4	0.0	고창군		
608	대산면	매산리	201	도로	172.0	대산면	매산리	201	도로	172.0	0.0	0.0			
609	대산면	매산리	201-1	대	661.0	대산면	매산리	201-1	대	683.9	22.9	0.0			
610	대산면	매산리	201-2	대	90.0	대산면	매산리	201-2	대	83.4	0.0	6.6			
611	대산면	매산리	201-6	대	387.0	대산면	매산리	201-6	대	387.0	0.0	0.0			
612	대산면	매산리	201-9	도로	7.0	대산면	매산리	201-9	도로	7.0	0.0	0.0			
613	대산면	매산리	201-10	도로	46.0	대산면	매산리	201-10	도로	35.9	0.0	10.1	전라북도		
614	대산면	매산리	201-11	도로	7.0	대산면	매산리	201-11	도로	9.5	2.5	0.0	전라북도		
615	대산면	매산리	201-12	도로	66.0	-	-	-	-	말소	0.0	66.0			
616	대산면	매산리	201-13	대	93.0	대산면	매산리	201-13	대	96.4	3.4	0.0			
617	대산면	매산리	201-14	대	714.0	대산면	매산리	201-14	대	702.3	0.0	11.7			
618	대산면	매산리	201-15	대	67.0	대산면	매산리	201-15	대	66.5	0.0	0.5			
619	대산면	매산리	201-16	대	148.0	대산면	매산리	201-16	대	155.6	7.6	0.0			
620	대산면	매산리	202-1	전	77.0	대산면	매산리	202-1	전	96.4	19.4	0.0			
621	대산면	매산리	202-2	대	1,095.0	대산면	매산리	202-2	대	979.2	0.0	115.8			
622	대산면	매산리	202-5	도로	213.0	대산면	매산리	202-5	도로	217.3	4.3	0.0	고창군		
623	대산면	매산리	202-6	대	453.0	대산면	매산리	202-6	대	453.0	0.0	0.0			
624	대산면	매산리	202-7	대	395.0	대산면	매산리	202-7	대	357.9	0.0	37.1			
625	대산면	매산리	202-8	대	213.0	대산면	매산리	202-8	대	196.1	0.0	0.0			
								202-27	대	16.9					
626	대산면	매산리	202-9	대	300.0	대산면	매산리	202-9	대	312.5	12.5	0.0			
627	대산면	매산리	202-10	대	243.0	대산면	매산리	202-10	대	243.0	0.0	0.0			
628	대산면	매산리	202-11	도로	46.0	대산면	매산리	202-11	도로	86.2	40.2	0.0	고창군		

629	대산면	매산리	202-12	대	234.0	대산면	매산리	202-12	대	234.0	0.0	0.0			
630	대산면	매산리	202-13	도로	152.0	대산면	매산리	202-13	도로	123.2	0.0	28.8	고창군		
631	대산면	매산리	202-14	대	146.0	대산면	매산리	202-14	대	124.5	0.0	21.5	고창군		
632	대산면	매산리	202-16	천	125.0	대산면	매산리	202-16	천	162.6	37.6	0.0			
633	대산면	매산리	202-18	천	62.0	대산면	매산리	202-18	천	62.0	0.0	0.0			
634	대산면	매산리	202-19	대	8.0	대산면	매산리	202-19	대	5.4	0.0	2.6	고창군		
635	대산면	매산리	202-20	도로	40.0	대산면	매산리	202-20	도로	39.8	0.0	0.2	고창군		
636	대산면	매산리	202-21	도로	86.0	대산면	매산리	202-21	도로	72.4	0.0	15.6	고창군		
637	대산면	매산리	202-22	도로	104.0	대산면	매산리	202-22	도로	87.5	0.0	16.5	고창군		
638	대산면	매산리	202-24	대	186.0	대산면	매산리	202-24	대	186.0	0.0	0.0			
639	대산면	매산리	202-25	대	12.0	대산면	매산리	202-25	대	12.0	0.0	0.0			
640	대산면	매산리	202-26	대	22.0	대산면	매산리	202-26	대	53.0	31.0	0.0	고창군		
641	대산면	매산리	210	천	945.0	대산면	매산리	210	천	934.3	0.0	10.7			
642	대산면	매산리	211	대	1,727.0	대산면	매산리	211	대	1,675.5	0.0	51.5			
643	대산면	매산리	211-1	도로	253.0	-	-	-	-	일소	0.0	253.0			
644	대산면	매산리	211-2	대	500.0	대산면	매산리	211-2	대	485.2	0.0	14.8			
645	대산면	매산리	211-3	대	489.0	대산면	매산리	211-3	대	481.9	0.0	7.1			
646	대산면	매산리	211-6	대	365.0	대산면	매산리	211-6	대	356.8	0.0	8.2			
647	대산면	매산리	211-7	대	447.0	대산면	매산리	211-7	대	436.7	0.0	10.3			
648	대산면	매산리	211-14	일야	1,703.0	대산면	매산리	211-14	일야	1,683.8	0.0	9.2	국(기상청)		
649	대산면	매산리	212-2	도로	122.0	대산면	매산리	212-2	도로	122.0	0.0	0.0			
650	대산면	매산리	212-4	도로	74.0	대산면	매산리	212-4	도로	76.7	2.7	0.0	고창군		
651	대산면	매산리	212-6	도로	495.0	대산면	매산리	212-6	도로	482.7	0.0	12.3	고창군		
652	대산면	매산리	212-6	도로	105.0	대산면	매산리	212-6	도로	137.3	32.3	0.0	전라북도		
653	대산면	매산리	244-6	도로	1,301.0	대산면	매산리	244-6	도로	1,341.0	40.0	0.0	고창군		
654	대산면	매산리	244-7	천	311.0	대산면	매산리	244-7	천	269.7	0.0	41.3			
655	대산면	매산리	244-8	대	606.0	대산면	매산리	244-8	대	527.2	0.0	78.8			
656	대산면	매산리	244-9	일야	745.0	대산면	매산리	244-9	일야	637.1	0.0	107.9			
657	대산면	매산리	244-10	대	383.0	대산면	매산리	244-10	대	360.6	0.0	22.4			
658	대산면	매산리	244-11	대	460.0	대산면	매산리	244-11	대	449.3	0.0	10.7			
659	대산면	매산리	244-12	일야	278.0	대산면	매산리	244-12	일야	285.8	7.8	0.0			
660	대산면	매산리	244-13	대	992.0	대산면	매산리	244-13	대	939.7	0.0	52.3			
661	대산면	매산리	244-14	천	694.0	대산면	매산리	244-14	천	587.1	0.0	106.9			
662	대산면	매산리	244-17	대	554.0	대산면	매산리	244-17	대	528.5	0.0	25.5			
663	대산면	매산리	286-1	도로	424.0	대산면	매산리	286-1	도로	483.9	59.9	0.0	고창군		
664	대산면	매산리	286-2	일야	211.0	대산면	매산리	286-2	일야	211.0	0.0	0.0			
665	대산면	매산리	286-3	대	638.0	대산면	매산리	286-3	대	638.0	0.0	0.0			
666	대산면	매산리	286-4	일야	68.0	대산면	매산리	286-4	일야	68.0	0.0	0.0			
667	대산면	매산리	286-5	일야	693.0	대산면	매산리	286-5	일야	615.1	0.0	77.9			
668	대산면	매산리	689-11	대	223.0	대산면	매산리	689-11	대	223.0	0.0	0.0			
669	대산면	매산리	689-14	도로	351.0	대산면	매산리	689-14	도로	278.3	0.0	74.7	고창군		
670	대산면	매산리	689-15	대	248.0	대산면	매산리	689-15	대	216.5	0.0	31.5			
671	대산면	매산리	689-16	도로	58.0	-	-	-	-	일소	0.0	58.0			
672	대산면	매산리	690-4	도로	1,736.0	대산면	매산리	690-4	도로	1,607.6	0.0	128.4	고창군		
673	대산면	매산리	924-2	도로	507.0	대산면	매산리	924-2	도로	728.3	221.3	0.0	국(건설부)		
674	대산면	매산리	924-3	대	208.0	대산면	매산리	924-3	대	194.9	0.0	13.1	국(기획재정 부)		
675	대산면	매산리	924-4	도로	548.0	대산면	매산리	924-4	도로	506.1	0.0	41.9	국(건설부)		
676	대산면	매산리	924-16	대	169.0	대산면	매산리	924-16	대	210.3	41.3	0.0	국(기획재정 부)		
677	대산면	매산리	924-17	대	150.0	대산면	매산리	924-17	대	152.0	2.0	0.0	국(기획재정 부)		
678	대산면	매산리	924-39	천	257.0	대산면	매산리	924-39	천	255.0	0.0	2.0	국(기획재정 부)		
679	대산면	매산리	924-41	도로	218.0	대산면	매산리	924-41	도로	175.8	0.0	42.2	국(건설부)		
680	대산면	매산리	924-42	도로	10,567.0	대산면	매산리	924-42	도로	2,566.7					
								924-44	도로	1,647.9					
								924-45	도로	646.9					
								924-46	도로	4,585.5	671.4	0.0	국(건설부)		

								924-47	도로	1,471.5									
								924-48	도로	313.4									
								924-49	도로	6.5									
681	대산면	매산리	924-43	도로	143.0	대산면	매산리	924-43	도로	276.5	133.5	0.0	국(건설부)						
682	대산면	매산리	928	도로	304.0	대산면	매산리	928	도로	381.0	77.0	0.0	국(건설부)						
683	대산면	매산리	949-2	구거	318.0	대산면	매산리	949-2	구거	206.7	0.0	111.3	국(건설부)						
684	대산면	매산리	950-4	도로	187.0	대산면	매산리	950-4	도로	419.5	232.5	0.0	국(건설부)						
685	대산면	매산리	968-2	도로	4,143.0	대산면	매산리	968-2	도로	3,956.9	0.0	186.1	고창군						
686	대산면	매산리	968-3	담	65.0	대산면	매산리	968-3	담	65.0	0.0	0.0							
687	대산면	매산리	969-2	갈동지	1,675.0	대산면	매산리	969-2	갈동지	1,743.2	66.2	0.0							
688	대산면	매산리	969-4	담	181.0	대산면	매산리	969-4	담	181.0	0.0	0.0							
689	대산면	매산리	970	갈동지	3,363.0	대산면	매산리	970	갈동지	3,278.2	0.0	84.8							
690	대산면	매산리	970-3	창고용지	1,653.0	대산면	매산리	970-3	창고용지	1,866.8	213.8	0.0							
691	대산면	매산리	970-6	대	3,291.0	대산면	매산리	970-6	대	3,144.9	0.0	146.1							
692	대산면	매산리	970-7	갈동지	313.0	대산면	매산리	970-7	갈동지	313.0	0.0	0.0							
693	대산면	매산리	973	도로	687.0	대산면	매산리	973	도로	491.7	0.0	185.3	국(건설부)						
694	대산면	매산리	974	갈동지	682.0	대산면	매산리	974	갈동지	682.0	0.0	0.0							
695	대산면	매산리	974-1	전	5.0	대산면	매산리	974-1	전	35.5	30.5	0.0	고창군						
696	대산면	매산리	975	전	1,593.0	대산면	매산리	975	전	1,593.0	0.0	0.0							
697	대산면	매산리	976	대	621.0	대산면	매산리	976	대	621.0	0.0	0.0							
698	대산면	매산리	977	창고용지	1,276.0	대산면	매산리	977	창고용지	1,276.0	0.0	0.0							
699	대산면	매산리	981	전	380.0	대산면	매산리	981	전	380.0	0.0	0.0							
700	대산면	매산리	981-1	전	709.0	대산면	매산리	981-1	전	588.4	178.9	0.0	고창군						
								981-7	전	299.5									
701	대산면	매산리	981-2	전	355.0	대산면	매산리	981-2	전	355.0	0.0	0.0	국(기획재정 부)						
702	대산면	매산리	981-3	도로	82.0	대산면	매산리	981-3	도로	93.0	11.0	0.0	국(건설부)						
703	대산면	매산리	982	전	380.0	대산면	매산리	982	전	380.0	0.0	0.0							
704	대산면	매산리	982-1	도로	155.0	대산면	매산리	982-1	도로	148.8	0.0	6.2	국(건설부)						
705	대산면	매산리	983-1	도로	30.0	대산면	매산리	983-1	도로	31.5	1.5	0.0	국(건설부)						
706	대산면	매산리	988-1	도로	727.0	대산면	매산리	988-1	도로	780.5	53.5	0.0	고창군						
707	대산면	매산리	988-2	전	152.0	대산면	매산리	988-2	전	152.0	0.0	0.0							
708	대산면	매산리	999-2	전	1,110.0	대산면	매산리	999-2	전	1,133.3	23.3	0.0							
709	대산면	매산리	1000-3	임야	848.0	대산면	매산리	1000-3	임야	848.0	0.0	0.0							
710	대산면	매산리	1003-1	도로	884.0	대산면	매산리	1003-1	도로	803.9	19.9	0.0	고창군						
711	대산면	매산리	1006	전	648.0	대산면	매산리	1006	전	648.0	0.0	0.0							
712	대산면	매산리	1006	대	5,859.0	대산면	매산리	1006	대	5,859.0	0.0	0.0							
713	대산면	매산리	1006-1	대	1,272.0	대산면	매산리	1006-1	대	1,272.0	0.0	0.0							
714	대산면	매산리	1006-2	대	1,368.0	대산면	매산리	1006-2	대	1,157.1	0.0	193.8							
								1006-3	대	7.1									
715	대산면	매산리	1007	대	595.0	대산면	매산리	1007	대	595.0	0.0	0.0							
716	대산면	매산리	1008	대	423.0	대산면	매산리	1008	대	423.0	0.0	0.0							
717	대산면	매산리	1009	대	387.0	대산면	매산리	1009	대	387.0	0.0	0.0							
718	대산면	매산리	1010	임야	1,388.0	대산면	매산리	1010	임야	1,388.0	0.0	0.0							
719	대산면	매산리	1011	대	759.0	대산면	매산리	1011	대	759.0	0.0	0.0							
720	대산면	매산리	1011-1	전	704.0	대산면	매산리	1011-1	전	632.5	0.0	71.5							
721	대산면	매산리	1013	전	1,957.0	대산면	매산리	1013	전	1,957.0	0.0	0.0							
722	대산면	매산리	1014	전	116.0	-	-	-	-	탈소	0.0	116.0							
723	대산면	매산리	1015	담	90.0	대산면	매산리	1015	담	90.0	0.0	0.0							
724	대산면	매산리	1016	담	90.0	대산면	매산리	1016	담	90.0	0.0	0.0							
725	대산면	매산리	1017	담	48.0	대산면	매산리	1017	담	48.0	0.0	0.0							
726	대산면	매산리	1018	대	427.0	대산면	매산리	1018	대	417.4	0.0	8.6							
727	대산면	매산리	1019	담	105.0	대산면	매산리	1019	담	105.0	0.0	0.0							
728	대산면	매산리	1020	대	9.0	대산면	매산리	1020	대	9.0	0.0	0.0							
729	대산면	매산리	1021	전	3.0	대산면	매산리	1021	전	3.0	0.0	0.0							
730	대산면	매산리	1022	전	1.0	대산면	매산리	1022	전	1.0	0.0	0.0							

731	대산면	대산리	1023	전	2.0	대산면	대산리	1023	전	2.0	0.0	0.0			
732	대산면	대산리	1024	전	212.0	대산면	대산리	1024	전	212.0	0.0	0.0			
733	대산면	대산리	1025	전	132.0	대산면	대산리	1025	전	132.0	0.0	0.0			
734	대산면	대산리	1026	전	144.0	대산면	대산리	1026	전	123.7	0.0	20.3			
735	대산면	대산리	1027	전	71.0	대산면	대산리	1027	전	80.3	0.0	10.7			
736	대산면	대산리	1028	대	418.0	대산면	대산리	1028	대	418.0	0.0	0.0			
737	대산면	대산리	1029	대	306.0	대산면	대산리	1029	대	306.0	0.0	0.0			
738	대산면	대산리	1030	대	153.0	대산면	대산리	1030	대	155.3	2.3	0.0			
739	대산면	대산리	1031	답	194.0	-	-	-	-	말소	0.0	194.0			
740	대산면	대산리	1032-1	답	89.0	대산면	대산리	1032-1	답	89.0	0.0	0.0			
741	대산면	대산리	1033	대	407.0	대산면	대산리	1033	대	364.9	0.0	42.1			
742	대산면	대산리	1034	대	246.0	-	-	-	-	말소	0.0	246.0			
743	대산면	대산리	1035	대	247.0	대산면	대산리	1035	대	247.0	0.0	0.0			
744	대산면	대산리	1035-1	대	166.0	대산면	대산리	1035-1	대	166.0	0.0	0.0			
745	대산면	대산리	1035-2	대	747.0	대산면	대산리	1035-2	대	379.6	0.0	367.4			
746	대산면	대산리	1036	대	119.0	대산면	대산리	1036	대	170.9	51.9	0.0			
747	대산면	대산리	1037	도로	60.0	대산면	대산리	1037	도로	1,476.6	1,472.9	0.0	고창군		
								1037-1	도로	56.3					
748	대산면	대산리	1041	대	26.0	대산면	대산리	1041	대	26.0	0.0	0.0			
749	대산면	대산리	1042	도로	7.0	-	-	-	-	말소	0.0	7.0			
750	대산면	대산리	1043	대	1,396.0	대산면	대산리	1043	대	1,396.0	0.0	0.0			
751	대산면	대산리	1044	대	1,595.0	대산면	대산리	1044	대	1,595.0	0.0	0.0			
752	대산면	대산리	1045	대	1,089.0	대산면	대산리	1045	대	1,063.9	0.0	25.1			
753	대산면	대산리	1045-1	대	766.0	대산면	대산리	1045-1	대	766.0	0.0	0.0			
754	대산면	대산리	1045-2	대	52.0	대산면	대산리	1045-2	대	48.7	0.0	3.3			
755	대산면	대산리	1046	도로	261.0	대산면	대산리	1046	도로	261.0	0.0	0.0			
756	대산면	대산리	1047	도로	50.0	대산면	대산리	1047	도로	50.0	0.0	0.0			
757	대산면	대산리	1048	대	3,681.0	대산면	대산리	1048	대	3,681.0	0.0	0.0			
758	대산면	대산리	1048-1	대	974.0	대산면	대산리	1048-1	대	974.0	0.0	0.0			
759	대산면	대산리	1048-2	대	72.0	대산면	대산리	1048-2	대	29.5	0.0	42.5			
760	대산면	대산리	1051	도로	106.0	-	-	-	-	말소	0.0	106.0			
761	대산면	대산리	1052	전	290.0	대산면	대산리	1052	전	290.0	0.0	0.0			
762	대산면	대산리	1053	도로	238.0	-	-	-	-	말소	0.0	238.0			
763	대산면	대산리	1054	전	387.0	대산면	대산리	1054	전	387.0	0.0	0.0			
764	대산면	대산리	1055	전	60.0	대산면	대산리	1055	전	60.0	0.0	0.0			
765	대산면	대산리	1056	도로	142.0	대산면	대산리	1056	도로	142.0	0.0	0.0			
766	대산면	대산리	1057	대	43.0	대산면	대산리	1057	대	43.0	0.0	0.0			
767	대산면	대산리	1058	전	89.0	대산면	대산리	1058	전	89.0	0.0	0.0			
768	대산면	대산리	1059	전	96.0	대산면	대산리	1059	전	96.0	0.0	0.0			
769	대산면	대산리	1060	도로	56.0	대산면	대산리	1060	도로	56.0	0.0	0.0			
770	대산면	대산리	1061	도로	89.0	-	-	-	-	말소	0.0	89.0			
771	대산면	대산리	1062	도로	13.0	대산면	대산리	1062	도로	13.0	0.0	0.0			
772	대산면	대산리	1063	전	33.0	대산면	대산리	1063	전	33.0	0.0	0.0			
773	대산면	대산리	1064	전	50.0	대산면	대산리	1064	전	20.5	0.0	29.5	고창군		
774	대산면	대산리	1065	도로	30.0	대산면	대산리	1065	도로	301.5	271.5	0.0	고창군		
775	대산면	대산리	1066	대	747.0	대산면	대산리	1066	대	698.4	0.0	48.6			
776	대산면	대산리	1067	도로	13.0	대산면	대산리	1067	도로	773.0	760.0	0.0	고창군		
777	대산면	대산리	1068	도로	13.0	대산면	대산리	1068	도로	210.3	197.3	0.0	고창군		
778	대산면	대산리	1069	도로	73.0	-	-	-	-	말소	0.0	73.0			
779	대산면	대산리	1070	도로	664.0	대산면	대산리	1070	도로	500.7	0.0	163.3	곡(전설부)		
780	대산면	대산리	1071	답	610.0	-	-	-	-	말소	0.0	610.0			
781	대산면	대산리	1072	대	2,082.0	대산면	대산리	1072	대	2,463.8	381.8	0.0	고창군		
782	대산면	대산리	1076	답	30.0	대산면	대산리	1076	답	30.0	0.0	0.0			
783	대산면	대산리	1077	답	49.0	대산면	대산리	1077	답	49.0	0.0	0.0			
784	대산면	대산리	1078	대	329.0	대산면	대산리	1078	대	311.9	0.0	17.1			

785	대산면	매산리	1079	대	378.0	대산면	매산리	1079	대	384.4	16.4	0.0			
786	대산면	매산리	1080	전	8.0	-	-	-	-	말소	0.0	8.0			
787	대산면	매산리	1081	전	9.0	-	-	-	-	말소	0.0	9.0			
788	대산면	매산리	1082	대	10.0	-	-	-	-	말소	0.0	10.0			
789	대산면	매산리	1083	대	3.0	-	-	-	-	말소	0.0	3.0			
790	대산면	매산리	1084	대	348.0	대산면	매산리	1084	대	348.0	0.0	0.0			
791	대산면	매산리	1085	대	323.0	대산면	매산리	1085	대	323.0	0.0	0.0			
792	대산면	매산리	1086	도로	185.0	대산면	매산리	1086	도로	520.3	335.3	0.0	고창군		
793	대산면	매산리	1088	대	407.0	대산면	매산리	1088	대	407.0	0.0	0.0			
794	대산면	매산리	1089	도로	7.0	대산면	매산리	1089	도로	108.9	101.9	0.0	고창군		
795	대산면	매산리	1090	도로	7.0	-	-	-	-	말소	0.0	7.0			
796	대산면	매산리	1091	대	671.0	대산면	매산리	1091	대	707.3	36.3	0.0			
797	대산면	매산리	1093	도로	23.0	대산면	매산리	1093	도로	23.0	0.0	0.0			
798	대산면	매산리	1094	도로	23.0	-	-	-	-	말소	0.0	23.0			
799	대산면	매산리	1095	도로	13.0	대산면	매산리	1095	도로	13.0	0.0	0.0			
800	대산면	매산리	1096	대	579.0	대산면	매산리	1096	대	579.0	0.0	0.0			
801	대산면	매산리	1098	대	271.0	대산면	매산리	1098	대	271.0	0.0	0.0			
802	대산면	매산리	1098-1	대	199.0	대산면	매산리	1098-1	대	199.0	0.0	0.0			
803	대산면	매산리	1098-2	전	19.0	대산면	매산리	1098-2	전	19.0	0.0	0.0			
804	대산면	매산리	1099	도로	450.0	대산면	매산리	1099	도로	472.8	37.7	0.0	전라북도		
								1099-1	도로	14.9					
805	대산면	매산리	1101	대	904.0	대산면	매산리	1101	대	904.0	0.0	0.0			
806	대산면	매산리	1101-1	대	2.0	대산면	매산리	1101-1	대	2.0	0.0	0.0			
807	대산면	매산리	1101-2	대	3.0	대산면	매산리	1101-2	대	3.0	0.0	0.0			
808	대산면	매산리	1102	도로	83.0	-	-	-	-	말소	0.0	83.0			
809	대산면	매산리	1103	도로	46.0	대산면	매산리	1103	도로	96.3	49.3	0.0	국(건설부)		
810	대산면	매산리	1105	전	36.0	대산면	매산리	1105	전	421.2	385.2	0.0	고창군		
811	대산면	매산리	1108	대	225.0	대산면	매산리	1108	대	429.0	204.0	0.0	고창군		
812	대산면	매산리	1109	대	598.0	대산면	매산리	1109	대	598.0	0.0	0.0			
813	대산면	매산리	1109-1	대	181.0	대산면	매산리	1109-1	대	181.0	0.0	0.0			
814	대산면	매산리	1110	전	1,582.0	대산면	매산리	1110	전	1,538.8	0.0	43.2			
815	대산면	매산리	1110-1	도로	107.0	대산면	매산리	1110-1	도로	343.1	236.1	0.0	국(건설부)		
816	대산면	매산리	1111	전	2,625.0	대산면	매산리	1111	전	2,625.0	0.0	0.0			
817	대산면	매산리	1112	대	1,451.0	대산면	매산리	1112	대	1,451.0	0.0	0.0			
818	대산면	매산리	1113	대	93.0	대산면	매산리	1113	대	93.0	0.0	0.0			
819	대산면	매산리	1114	대	96.0	대산면	매산리	1114	대	67.4	0.0	28.6			
820	대산면	매산리	1115	대	559.0	대산면	매산리	1115	대	559.0	0.0	0.0			
821	대산면	매산리	1116	대	334.0	대산면	매산리	1116	대	277.7	0.0	56.3			
822	대산면	매산리	1117	대	335.0	대산면	매산리	1117	대	335.0	0.0	0.0			
823	대산면	매산리	1118	대	548.0	대산면	매산리	1118	대	548.0	0.0	0.0			
824	대산면	매산리	1118-1	전	1,339.0	대산면	매산리	1118-1	전	1,430.7	91.7	0.0			
825	대산면	매산리	1119	전	387.0	대산면	매산리	1119	전	387.0	0.0	0.0			
826	대산면	매산리	1120	전	258.0	대산면	매산리	1120	전	258.0	0.0	0.0			
827	대산면	매산리	1121	대	1,329.0	대산면	매산리	1121	대	1,329.0	0.0	0.0			
828	대산면	매산리	1122	도로	206.0	대산면	매산리	1122	도로	387.1	233.7	0.0	국(건설부)		
								1122-5	도로	52.6					
829	대산면	매산리	1122-1	대	6.0	대산면	매산리	1122-1	대	6.0	0.0	0.0	국(기획재정 부)		
830	대산면	매산리	1123-1	대	1,478.0	대산면	매산리	1123-1	대	1,408.7	0.0	0.0			
								1123-3	대	69.3					
831	대산면	매산리	1123-2	대	121.0	대산면	매산리	1123-2	대	121.0	0.0	0.0			
832	대산면	매산리	1157-1	학교용지	17,118.0	대산면	매산리	1157-1	학교용지	17,561.5	443.5	0.0	전라북도		
833	대산면	매산리	1164	담	391.0	대산면	매산리	1164	담	391.0	0.0	0.0			
834	대산면	매산리	1164-1	도로	1,581.0	대산면	매산리	1164-1	도로	1,553.2	0.0	27.8	고창군		
835	대산면	매산리	1168-2	도로	210.0	대산면	매산리	1168-2	도로	238.5	28.5	0.0	국(농림수산 부)		
836	대산면	매산리	1167-1	구거	47.0	대산면	매산리	1167-1	구거	67.5	20.5	0.0	국(농림수산 부)		

837	대산면	매산리	산4-5	임야	80.0	=	=	=	=	합소	0.0	80.0			
838	대산면	매산리	산4-6	도로	123.0	대산면	매산리	156-4	도로	143.5	20.5	0.0	고창군		
839	대산면	매산리	산4-7	도로	106.0	대산면	매산리	156-5	도로	167.5	81.5	0.0	고창군		
840	대산면	매산리	산5	임야	3,868.0	대산면	매산리	155-10	임야	3,868.0	0.0	0.0			
841	대산면	매산리	산5-1	임야	793.0	대산면	매산리	164-19	임야	822.1	29.1	0.0			
842	대산면	매산리	산5-3	임야	463.0	대산면	매산리	164-20	임야	463.0	0.0	0.0			
843	대산면	매산리	산5-4	임야	132.0	대산면	매산리	164-21	임야	444.4	312.4	0.0	고창군		
844	대산면	매산리	산5-5	임야	308.0	대산면	매산리	155-11	임야	308.0	0.0	0.0			
845	대산면	매산리	산5-6	임야	5,674.0	대산면	매산리	155-12	임야	4,878.5	0.0	0.0			
								155-21	임야	417.0					
								155-22	임야	200.2					
								155-23	임야	178.3					
846	대산면	매산리	산5-8	임야	509.0	대산면	매산리	155-13	임야	509.0	0.0	0.0			
847	대산면	매산리	산5-9	도로	39.0	대산면	매산리	154-3	도로	47.3	8.3	0.0	고창군		
848	대산면	매산리	산5-10	도로	281.0	대산면	매산리	154-4	도로	423.8	142.8	0.0	고창군		
849	대산면	매산리	산6	임야	2,575.0	대산면	매산리	155-14	임야	2,575.0	0.0	0.0			
850	대산면	매산리	산6-2	임야	228.0	대산면	매산리	155-15	임야	335.9	107.9	0.0			
851	대산면	매산리	산6-4	도로	2,642.0	대산면	매산리	208-6	도로	2,626.4	0.0	16.6	고창군		
852	대산면	매산리	산6-6	임야	23.0	대산면	매산리	153-1	임야	18.6	0.0	4.4	고창군		
853	대산면	매산리	산6-7	임야	750.0	대산면	매산리	155-16	임야	1,008.7	258.7	0.0	고창군		
854	대산면	매산리	산6-8	임야	701.0	대산면	매산리	155-17	임야	701.0	0.0	0.0			
855	대산면	매산리	산7-5	임야	1,769.0	대산면	매산리	155-18	임야	1,769.0	0.0	0.0			
856	대산면	매산리	산7-11	임야	33.0	대산면	매산리	155-19	임야	9.0	0.0	24.0	고창군		
857	대산면	매산리	산9-1	임야	1,401.0	대산면	매산리	164-22	임야	1,401.0	0.0	0.0			
858	대산면	매산리	산9-4	임야	140.0	대산면	매산리	164-23	임야	140.0	0.0	0.0			
859	대산면	매산리	산9-5	임야	4,661.0	대산면	매산리	164-24	임야	4,112.0	0.0	549.0			
860	대산면	매산리	산9-6	임야	992.0	대산면	매산리	164-25	임야	992.0	0.0	0.0			
861	대산면	매산리	산9-8	임야	99.0	대산면	매산리	164-26	임야	99.0	0.0	0.0			
862	대산면	매산리	산9-9	임야	828.0	대산면	매산리	164-27	임야	828.0	0.0	0.0			
863	대산면	매산리	산9-10	도로	361.0	대산면	매산리	155-24	도로	333.1	0.0	27.9			
864	대산면	매산리	산9-11	임야	380.0	대산면	매산리	164-28	임야	428.1	48.1	0.0			
865	대산면	매산리	산9-13	임야	68.0	대산면	매산리	155-20	임야	68.0	0.0	0.0			
866	대산면	매산리	산10-4	도로	99.0	대산면	매산리	164-29	도로	36.7	0.0	60.3	전라북도		
867	대산면	매산리	산12-2	도로	298.0	대산면	매산리	196-62	도로	133.4	0.0	164.6	국(건설부)		
868	대산면	매산리	산12-3	도로	298.0	대산면	매산리	196-63	도로	324.7	26.7	0.0	국		
869	대산면	매산리	산14-13	임야	1,401.0	대산면	매산리	1157-2	임야	1,704.8	303.8	0.0	전라북도		
870	대산면	매산리	산15	임야	694.0	대산면	매산리	1157-3	임야	257.5	0.0	436.5			
871	대산면	매산리	산16-3	임야	469.0	대산면	매산리	182-70	임야	144.2	0.0	4.9			
								182-71	임야	181.8					
								182-72	임야	138.1					
872	대산면	매산리	산16-8	도로	487.0	=	=	=	=	합소	0.0	487.0			
873	대산면	매산리	산17-1	임야	373.0	대산면	매산리	167-35	임야	373.0	0.0	0.0			
874	대산면	매산리	산17-2	임야	877.0	대산면	매산리	167-36	임야	172.4	0.0	0.0	국(기획재정부)		
								167-37	임야	523.1					
								167-38	임야	181.5					
875	대산면	매산리	산17-6	도로	99.0	대산면	매산리	167-40	도로	54.9	0.0	44.1	국(기획재정부)		
876	대산면	매산리	산17-14	도로	362.0	대산면	매산리	164-59	도로	586.7	226.7	0.0	고창군		
877	대산면	매산리	산17-15	임야	636.0	대산면	매산리	164-60	임야	653.4	17.4	0.0			
878	대산면	매산리	산17-16	도로	133.0	=	=	=	=	합소	0.0	133.0	국(기획재정부)		
879	대산면	매산리	산17-17	임야	469.0	대산면	매산리	164-61	임야	476.1	7.1	0.0			
880	대산면	매산리	산17-19	도로	130.0	대산면	매산리	164-62	도로	112.6	0.0	17.5	고창군		
881	대산면	매산리	산18-4	도로	1,587.0	대산면	매산리	182-73	도로	1,129.8	0.0	457.2	국(건설부)		
882	대산면	매산리	산18-6	도로	3,782.0	대산면	매산리	198-51	도로	3,891.4	109.4	0.0	고창군		
883	대산면	매산리	산18-11	도로	98.0	대산면	매산리	182-74	도로	69.8	0.0	38.2	고창군		
884	대산면	매산리	산19-6	도로	193.0	대산면	매산리	200-61	도로	137.9	0.0	55.1	고창군		

885	대산면	대산리	신22-2	도로	99.0	대산면	대산리	186-86	도로	99.0	0.0	0.0		
886	대산면	대산리	신23-7	임야	414.0	대산면	대산리	190-6	임야	414.0	0.0	0.0		
887	대산면	대산리	신23-18	임야	2,382.0	대산면	대산리	186-87	임야	2,318.1	0.0	63.9		
888	대산면	대산리	신23-26	임야	210.0	대산면	대산리	186-88	임야	210.0	0.0	0.0		
889	대산면	대산리	신23-27	임야	480.0	대산면	대산리	190-7	임야	445.8	0.0	34.2		
890	대산면	대산리	신23-28	임야	405.0	-	-	-	-	말소	0.0	405.0		
891	대산면	대산리	신23-29	임야	258.0	대산면	대산리	186-89	임야	258.0	0.0	0.0		
892	대산면	대산리	신23-31	임야	144.0	대산면	대산리	186-90	임야	144.0	0.0	0.0		
893	대산면	대산리	신23-33	도로	235.0	대산면	대산리	190-8	도로	178.8	0.0	56.2	고창군	
894	대산면	대산리	신23-35	도로	1,532.0	대산면	대산리	186-91	도로	1,475.8	0.0	56.2	고창군	
895	대산면	대산리	신23-38	임야	98.0	대산면	대산리	193-17	임야	73.3	0.0	24.7	고창군	
896	대산면	대산리	신27-1	임야	8,911.0	대산면	대산리	201-17	임야	8,739.8	0.0	171.2		
897	대산면	대산리	신27-6	도로	198.0	대산면	대산리	201-18	도로	720.9	522.9	0.0	고창군	
898	대산면	대산리	신27-7	도로	1,834.0	대산면	대산리	201-19	도로	1,652.1	0.0	181.9	전라북도	
899	대산면	대산리	신27-8	도로	1,421.0	대산면	대산리	201-20	도로	1,362.2	0.0	58.8	고창군	
900	대산면	대산리	신27-13	임야	2,771.0	대산면	대산리	201-21	임야	2,247.5	0.0	523.5	고창군	
901	대산면	대산리	신28-8	임야	1,350.0	대산면	대산리	196-84	임야	1,350.0	0.0	0.0		
902	대산면	대산리	신28-9	도로	33.0	대산면	대산리	244-23	도로	85.7	22.7	0.0	전라북도	
903	대산면	대산리	신28-10	도로	8.0	대산면	대산리	244-24	도로	9.2	3.2	0.0	전라북도	
904	대산면	대산리	신28-11	도로	2,711.0	대산면	대산리	244-25	도로	2,782.4	71.4	0.0	고창군	
905	대산면	대산리	신28-12	임야	941.0	대산면	대산리	196-85	임야	941.0	0.0	0.0		
906	대산면	대산리	신28-15	임야	109.0	-	-	-	-	말소	0.0	109.0		
907	대산면	대산리	신28-16	임야	1,648.0	대산면	대산리	196-86	임야	610.5	0.0	1,037.5	고창군	
908	대산면	대산리	신28-19	임야	8.0	-	-	-	-	말소	0.0	8.0		
909	대산면	대산리	신31-3	도로	169.0	대산면	대산리	889-18	도로	149.9	0.0	19.1	고창군	
910	대산면	대산리	신37	도로	1,190.0	대산면	대산리	201-22	도로	1,126.8	0.0	63.2	국(전설부)	
911	대산면	대산리	신38	도로	1,047.0	대산면	대산리	164-30	도로	894.9	0.0	152.1	국(전설부)	
912	대산면	대산리	신49-1	도로	737.0	대산면	대산리	1000-5	도로	728.8	0.0	8.2	고창군	
913	대산면	대산리	신51	임야	642.0	대산면	대산리	1048-3	임야	642.0	0.0	0.0		
914	대산면	대산리	신51-1	임야	449.0	대산면	대산리	1048-4	임야	449.0	0.0	0.0		
915	대산면	대산리	신52	임야	4,165.0	대산면	대산리	1043-1	임야	4,041.7	0.0	123.3		
916	대산면	대산리	신54	임야	1,173.0	대산면	대산리	1072-1	임야	1,004.4	0.0	168.6	고창군	
917	대산면	대산리	신56	도로	1,011.0	대산면	대산리	870-8	도로	1,261.4	250.4	0.0	국(전설부)	
918	대산면	대산리	신59	임야	207.0	대산면	대산리	1109-2	임야	224.6	17.6	0.0		
919	대산면	대산리	신60	도로	5,901.0	대산면	대산리	973-1	도로	4,096.8	0.0	1,804.2	국(전설부)	
920	대산면	대산리	신62	도로	298.0	대산면	대산리	983-4	도로	315.2	17.2	0.0	국(전설부)	
921	대산면	대산리	신74	임야	417.0	대산면	대산리	175-109	임야	417.0	0.0	0.0		
922	대산면	대산리	신74-1	도로	3.0	대산면	대산리	175-110	도로	3.3	0.3	0.0	고창군	
923	대산면	대산리	신75	임야	106.0	대산면	대산리	1122-2	임야	133.8	27.8	0.0	전라북도	
924	대산면	대산리	신75-1	임야	92.0	대산면	대산리	1122-3	임야	91.5	0.0	0.5	전라북도	
925	대산면	대산리	신86-1	도로	20.0	대산면	대산리	892-1	도로	36.2	16.2	0.0	국(전설부)	
926	대산면	대산리	신86-3	임야	688.0	대산면	대산리	1111-1	임야	741.3	55.3	0.0		
927	대산면	대산리	신86-4	임야	21,704.0	대산면	대산리	1111-2	임야	3,226.2	0.0	2,486.0		
								1111-3	임야	326.4				
								1111-4	임야	15,655.4				
928	대산면	대산리	신89-3	도로	96.0	대산면	대산리	1122-4	도로	2,579.5	2,481.5	0.0	국(전설부)	
929	대산면	산정리	3-1	전	915.0	대산면	산정리	3-1	전	915.0	0.0	0.0		
930	대산면	산정리	3-2	전	1,560.0	대산면	산정리	3-2	전	1,560.0	0.0	0.0		
931	대산면	산정리	3-3	전	13,721.0	대산면	산정리	3-3	전	11,625.9	0.0	0.0		
								3-54	전	583.7				
								3-55	전	542.2				
								3-56	전	350.4				
								3-57	전	94.1				
								3-58	전	290.1				
								3-59	전	234.6				

932	대산면	산정리	3-6	전	1,299.0	대산면	산정리	3-6	전	1,299.0	0.0	0.0			
933	대산면	산정리	3-8	도로	63.0	-	-	-	-	일소	0.0	63.0			
934	대산면	산정리	3-9	전	1,059.0	대산면	산정리	3-9	전	1,059.0	0.0	0.0			
935	대산면	산정리	3-12	대	568.0	대산면	산정리	3-12	대	788.6	220.6	0.0	고창군		
936	대산면	산정리	3-13	전	10,286.0	대산면	산정리	3-13	전	9,070.1	0.0	0.0			
								3-60	전	894.4					
								3-61	전	64.7					
								3-62	전	256.8					
937	대산면	산정리	3-15	대	285.0	대산면	산정리	3-15	대	285.0	0.0	0.0			
938	대산면	산정리	3-16	도로	255.0	대산면	산정리	3-16	도로	207.4	0.0	47.6	전라북도		
939	대산면	산정리	3-17	대	654.0	대산면	산정리	3-17	대	654.0	0.0	0.0			
940	대산면	산정리	3-18	대	546.0	대산면	산정리	3-18	대	546.0	0.0	0.0			
941	대산면	산정리	3-19	대	238.0	대산면	산정리	3-19	대	238.0	0.0	0.0			
942	대산면	산정리	3-22	대	725.0	대산면	산정리	3-22	대	652.2	0.0	0.0			
								3-63	대	92.6					
								3-64	대	80.2					
943	대산면	산정리	3-23	대	942.0	대산면	산정리	3-23	대	942.0	0.0	0.0			
944	대산면	산정리	3-24	전	509.0	대산면	산정리	3-24	전	509.0	0.0	0.0			
945	대산면	산정리	3-25	임야	2,590.0	대산면	산정리	3-25	임야	902.8	0.0	0.0			
								3-65	임야	669.3					
								3-66	임야	1,017.9					
946	대산면	산정리	3-26	임야	804.0	대산면	산정리	3-26	임야	775.2	0.0	28.8			
947	대산면	산정리	3-27	임야	386.0	대산면	산정리	3-27	임야	386.0	0.0	0.0			
948	대산면	산정리	3-28	임야	126.0	대산면	산정리	3-28	임야	126.0	0.0	0.0			
949	대산면	산정리	3-29	임야	158.0	대산면	산정리	3-29	임야	158.0	0.0	0.0			
950	대산면	산정리	3-33	전	223.0	대산면	산정리	3-33	전	241.7	18.7	0.0	고창군		
951	대산면	산정리	3-34	전	131.0	대산면	산정리	3-34	전	131.0	0.0	0.0			
952	대산면	산정리	3-35	전	5,780.6	대산면	산정리	3-35	전	5,780.6	0.0	24.4	고창군		
953	대산면	산정리	3-37	전	297.0	대산면	산정리	3-37	전	274.0	0.0	23.0	고창군		
954	대산면	산정리	3-38	전	17.0	대산면	산정리	3-38	전	17.0	0.0	0.0			
955	대산면	산정리	3-39	전	842.0	대산면	산정리	3-39	전	878.0	36.0	0.0			
956	대산면	산정리	3-40	대	295.0	대산면	산정리	3-40	대	298.8	0.0	36.2	고창군		
957	대산면	산정리	3-43	전	1,112.0	대산면	산정리	3-43	전	1,112.0	0.0	0.0			
958	대산면	산정리	7-1	대	453.0	대산면	산정리	7-1	대	453.0	0.0	0.0			
959	대산면	산정리	7-2	대	436.0	대산면	산정리	7-2	대	490.6	54.6	0.0			
960	대산면	산정리	7-3	대	142.0	대산면	산정리	7-3	대	142.0	0.0	0.0			
961	대산면	산정리	7-4	대	10.0	-	-	-	-	일소	0.0	10.0			
962	대산면	산정리	7-5	도로	83.0	대산면	산정리	7-5	도로	83.0	0.0	0.0			
963	대산면	산정리	7-6	대	569.0	대산면	산정리	7-6	대	569.0	0.0	0.0			
964	대산면	산정리	7-7	대	410.0	대산면	산정리	7-7	대	410.0	0.0	0.0			
965	대산면	산정리	7-8	임야	778.0	대산면	산정리	7-8	임야	778.0	0.0	0.0			
966	대산면	산정리	7-9	임야	981.0	대산면	산정리	7-9	임야	981.0	0.0	0.0			
967	대산면	산정리	7-10	대	2,482.0	대산면	산정리	7-10	대	2,482.0	0.0	0.0			
968	대산면	산정리	산10-6	도로	81.0	대산면	산정리	28-6	도로	47.8	0.0	33.2	국(건설부)		
969	대산면	산정리	산11-1	임야	5,899.0	대산면	산정리	7-11	임야	5,487.5	0.0	411.5			
970	대산면	산정리	산11-5	도로	1,840.0	대산면	산정리	7-12	도로	1,894.1	54.1	0.0	고창군		
971	대산면	산정리	산12-2	도로	1,511.0	대산면	산정리	7-13	도로	1,426.7	0.0	11.9	국(건설부)		
								7-18	도로	72.4					
972	대산면	산정리	산12-3	도로	595.0	대산면	산정리	7-14	도로	861.4	266.4	0.0	국(건설부)		
973	대산면	산정리	산12-5	임야	244.0	-	-	-	-	일소	0.0	244.0			
974	대산면	산정리	산12-7	도로	133.0	대산면	산정리	7-15	도로	134.5	1.5	0.0	국(건설부)		
975	대산면	산정리	산12-8	도로	262.0	대산면	산정리	7-16	도로	183.9	0.0	78.1	국(건설부)		
976	대산면	산정리	산13-2	도로	2,579.0	대산면	산정리	7-17	도로	2,429.5	0.0	149.5	국(건설부)		
977	대산면	산정리	산15-1	임야	3,816.0	대산면	산정리	3-44	임야	3,886.1	0.0	0.0			
								3-67	임야	117.9					

978	대산면	산정리	산15-8	도로	108.0	대산면	산정리	3-46	도로	108.0	0.0	0.0			
979	대산면	산정리	산15-7	도로	893.0	대산면	산정리	3-46	도로	816.6	0.0	76.4	국(건설부)		
980	대산면	산정리	산15-10	임야	544.0	대산면	산정리	3-47	임야	544.0	0.0	0.0			
981	대산면	산정리	산15-17	임야	731.0	-	-	-	-	말소	0.0	731.0			
982	대산면	산정리	산15-25	임야	2,761.0	대산면	산정리	3-48	임야	2,754.7	0.0	6.3			
983	대산면	산정리	산15-41	임야	2,558.0	대산면	산정리	3-49	임야	2,094.0	365.0	0.0	고창군		
984	대산면	산정리	산15-43	임야	349.0	대산면	산정리	3-50	임야	226.2	0.0	122.8	고창군		
985	대산면	산정리	산15-46	도로	891.0	대산면	산정리	3-51	도로	747.8	0.0	143.2	전라북도		
986	대산면	산정리	산114	도로	3,968.0	대산면	산정리	3-52	도로	3,663.2	0.0	304.8	국		
987	대산면	산정리	산15-1	도로	609.0	대산면	산정리	3-53	도로	1,332.2	723.2	0.0	국(건설부)		

고창군 신림면 공고 제2022 - 9호

신림면 「공익직불제 업무 보조원」 기간제근로자 채용계획 공고

2022년도 공익직불제 업무 추진을 위한 업무 보조원 기간제 채용계획을 다음과 같이 공고합니다.

2022년 9월 13일

신 립 면 장

1. 채용분야 및 선발예정인원

근무부서	채용예정인원	근무기간	담당업무
신림면사무소 (산업경제팀)	기간제근로자 1명	2022. 9 23. ~ 10. 12.	<ul style="list-style-type: none"> ○ 공익직불제 전산보조 ○ 농지정보시스템 자료 정비 ○ 농지이용실태조사 업무 보조 ○ 산업경제팀 업무 보조

※ 상황에 따라 근무기간은 조정될 수 있음

2. 근거법령

- 가. 고창군 기간제근로자의 취업관리 규정
- 나. 기간제 및 단시간근로자 보호 등에 관한 법률

3. 응시자격 기준

- 가. 공통사항
 - 지방공무원법 제31조 규정에 의한 임용결격사유가 없는 자
 - 공고일 현재 고창군내 주민등록 및 거주자
 - 사무자동화 등 컴퓨터 자격증 소지자 우대
 - 공익직불제 업무 보조 경험이 있는 자 우대
 - 농지이용실태조사 및 농지대장 보조 경험이 있는 자 우대

나. 응시연령

○ 만18세 이상 만60세 이하 (1962. 1. 1. ~ 2003. 12. 31.)

4. 선발방법

가. 1차 : 서류심사 (응시자격 요건 등 적격여부 심사)

나. 2차 : 필요 시 면접시험 실시

※ 서류전형 합격자에 한함, 채용인원과 같을 경우 생략

다. 선발원칙

○ 공익직불제 업무 보조 경험이 있는 자 우대

○ 사무자동화 등 컴퓨터 관련 자격증 소지자 우대

○ 농지이용실태조사 및 농지대장 보조 경험이 있는 자 우대

5. 채용일정 및 합격자 발표

가. 공 고 : 2022.09.13 ~ 09.19.(7일간)

나. 선발일정

원서접수	서류전형 합격자 발표	면접시험(필요시)		최종합격자 발표(예정)
		일시	장소	
2022.09.13. ~ 09.19.(7일간) 09:00~18:00	2022.09.20. (개별통보)	2022.09.21.	신림면사무소	2022.09.22. (개별통보)

※ 면접시험은 필요시 서류심사 합격자에 한하며, 당해 직무수행에 필요한 능력 및 적격성 검증

※ 사정에 따라 일정이 변경될 수 있으며, 일정이 변경될 경우 사전 개별 통보

다. 접 수 처 : 고창군 신림면 산업경제팀

라. 접수방법 : 본인 방문접수(우편접수 및 대리접수 불가)

6. 보수 수준 및 근무조건

- 가. 일 급 : 73,280원(8시간 근무), 시간당 9,160원
- 나. 근무일 : 월 ~ 금요일
- 다. 근무시간 : 09:00 ~ 18:00 (점심시간 12:00 ~ 13:00)

7. 접수방법 및 제출 서류

- 가. 접수처 : 신림면사무소 산업팀(고창군 신림면 신림로 136)
- 나. 접수방법 : 본인이 직접 방문 접수 (우편, 단체 및 대리접수 불가)
- 다. 응시자 제출서류
 - ① 표준이력서 및 자기소개서 1통(붙임1)
 - ② 신원진술서(붙임2)
 - ③ 개인정보 수집 및 이용 동의서(붙임3)
 - ④ 주민등록등초본(병역사항 및 과거이력 포함) 각1부
 - ⑤ 자격증 사본(소지자에 한함) 및 각종 경력증명서(해당자에 한함) 각1부
 - ⑥ 채용서류 반환청구서(필요시)

8. 응시자 유의사항

- 가. 응시희망자는 자격요건 등 적합여부를 철저히 검토한 후 출원하시기 바랍니다.
- 나. 응시원서 등에 허위기재 또는 기재 착오, 자격미비자의 응시 등으로 인한 불이익은 응시자 본인의 책임으로 합니다.
- 다. 접수된 응시원서 등 일체의 서류 기재사항은 수정할 수 없고, 응시원서의 중복접수 또는 단체접수를 인정하지 않습니다.
- 라. 응시원서나 각종 증명서의 기재내용이 사실과 다르거나 시험에 관한 규정을 위반하는 자는 시험을 정지 또는 무효로 하며, 합격을 취소할 수 있습니다.

- 다. 본 시험계획은 사정에 의하여 변경될 수 있으며, 시험계획 변경 시 개별통지 또는 고창군 홈페이지 고시 공고란에 공고합니다.
 - 바. 서류전형에 합격한 자라 하더라도 책임자가 없는 경우에는 최종 합격자가 없을 수도 있습니다.
 - 사. 채용서류의 반환을 청구하는 경우에는 채용절차의 공정화에 관한 법률 제11조(채용서류의 반환 등)에 따라 반환받을 수 있으며, 반환 청구기간은 최종합격자 발표일로부터 14일 이내입니다.
- ※ 기간 내 반환되지 않은 응시서류는 개인정보 보호법에 따라 파기 처리
- 아. 기타 궁금하신 사항은 신림면사무소(063-560-8492)으로 문의 바랍니다.

【별지 제2호서식】 <개정 2020. 11. 30.>

표준 이력서

<필수항목>			
성 명	(한글) (한자)		
주 소 (현거주지)	(우편번호 :)		
연락처	전화번호	전화	휴대전화
	전자우편		
주요 경력사항	회사명	담당 업무(직무내용)	근무기간(연, 월)
			년 월 ~ 년 월
			년 월 ~ 년 월
			년 월 ~ 년 월
자격증 및 특기사항	관련 자격증		(년 월 취득)
			(년 월 취득)
			(년 월 취득)
			(년 월 취득)
자기소개 등 활동사항			
취업지원 대상자 여부	보훈번호		
장애인 여부	장애종별	등급	장애인 등록번호
저소득층 여부	구분	「국민기초생활보장법」상 수급자	「한부모가족지원법」상 보호대상자
	해당여부		

자 기 소 개 서	
성장과정	
지원동기	
업무수행계획 (포부또는자세)	
특기사항	

2022. 9. .

작성자 (인/서명)

※ 자기소개서 작성요령 : 자유롭게 작성하되 분량은 반드시 A4 2매 이내로 작성

[붙임 2]

(앞 쪽)

신 원 진 술 서※ 모든 기재사항은 빠짐없이 기재하고 ☒ 표시 하여 주시기 바랍니다.사 진
(3cm×4cm)

성 명	한글			주민등록번호	-		
	한자						
등록기준지						자 택 :	
주 소						직 장 :	
직 장	직장명 :				휴 대 폰 :		
	소재지 :				E-mail :		
국적 관계	<input type="checkbox"/> 대한민국	<input type="checkbox"/> 복수국적 국가명:			블 로그 :		
		<input type="checkbox"/> 외국국적 국가명:			미니홈피:		
신 장		cm	체 중		kg	혈액형	형
특 기					취 미		
본인 및 배우자 재산	부동산 :		만원,		동산 :		만원
정당·사회단체 활동관계	<input type="checkbox"/> 있음	단 체 명	기 간		직 책	활동내용	
			. . . ~ . . .				
	<input type="checkbox"/> 없음		. . . ~ . . .				
병 역	군 별	병과	최종 계급	군번		기 간	미 필 사 유
						. . . ~ . . .	
학 력	학교명	기 간			전 공 학과	학 위	소 재 지
		. . . ~ . . .					
		. . . ~ . . .					
		. . . ~ . . .					
		. . . ~ . . .					
경 력	기관 또는 업체명	기 간			직 책(직 급)	상별관계(일자)	
		. . . ~ . . .					
		. . . ~ . . .					
		. . . ~ . . .					
		. . . ~ . . .					

210mm×297mm(일반용지 60g/m²(재활용품))

[붙임 3]

개인정보 수집 및 이용 동의서

2022년도 고창군 기간제근로자 채용공고와 관련하여 귀하의 개인정보 수집·이용을 위하여 개인정보보호법 제15조에 따라 아래 사항에 대하여 본인의 동의를 받고자 합니다.

1. 개인정보의 수집 및 이용 목적

- 제출하신 개인정보는 서류·면접심사 등 기간제근로자 채용을 위한 목적으로 수집·이용됩니다.
- 최종합격자의 경우는 기간제근로자 운영 및 관리를 위한 목적으로 개인정보를 이용할 수 있습니다.

☐ 개인정보의 수집 및 이용목적을 읽었으며 내용에 동의합니다.

2. 수집하는 개인정보 항목

- 필수항목 : 성명(한자 포함), 주민등록번호, 주소, 이메일, 자택전화, 휴대폰
- 선택항목 : 학력, 경력, 자격, 우대사항,

☐ 수집하는 필수정보 항목을 읽었으며 동의합니다. ☐ 동의하지 않습니다.

☐ 수집하는 선택정보 항목을 읽었으며 동의합니다. ☐ 동의하지 않습니다.

3. 개인정보의 보유 및 이용기간

- 응시원서 등 제출된 개인정보는 제출일로부터 채용이 완료될 때까지 이용되며, 최종 합격자의 개인정보는 운영·관리(임금지급, 경력증명 등)를 위하여 내부 인사관리시스템에 입력되어 반영구적으로 보유 및 이용됩니다.

☐ 개인정보의 보유 및 이용기간을 읽었으며 내용에 동의합니다.

4. 기타사항

- 위 개인정보 중 필수항목의 수집·이용에 관한 동의는 채용심사를 위하여 필수적이므로 동의할 경우에만 심사 및 채용이 가능합니다. 선택 정보의 수집·이용에 관한 동의는 거부할 수 있으며, 이 경우 채용심사시 불이익을 받을 수 있습니다.

2022년 9월 일

동의자 성명 :

[인 또는 서명]

■ 채용절차의 공정화에 관한 법률 시행규칙[별지 제3호서식]

채용서류 반환청구서

접수번호		접수일자
청구인	성명	수험번호
주 소		
반환장소 (주소와 다른 경우 기재)		
반환청구서류		

「채용절차의 공정화에 관한 법률」 제11조 및 같은 법 시행령 제2조 및 제4조에 따라 위와 같이 채용서류의 반환을 청구합니다.

2022 년 9월 일

청구인

(서명 또는 인)

고창군수 귀하

공지사항

1. 「채용절차의 공정화에 관한 법률 시행령」 제2조제1항에 따라 신청인이 채용서류의 반환을 요청하면 해당 사업장은 14일 이내에 반환요구서류를 발송하도록 하고 있습니다.
2. 「채용절차의 공정화에 관한 법률 시행령」 제2조제2항에 따라 반환요구서류는 특수취급우편물을 통해서 전달받거나, 사업장으로부터 직접 전달받을 수 있습니다.
3. 「채용절차의 공정화에 관한 법률」 제11조제5항 및 같은 법 시행령 제5조제2항에 따라 채용서류의 반환에 드는 비용을 청구인이 부담할 수 있습니다.

210mm×297mm[일반용지 60g/㎡(재활용품)]