

# 고 창 군

군보는 공문서로서의 효력을 갖는다.

# 군 보

제679호 2023. 5. 1.(월)

선 람	기관(부서)의 장

## 【고 시】

- 고창군 고시 제2023-62호 상하용정 가뭄재해위험개선지구 정비사업 편 1  
입토지 지형도면 고시
- 고창군 고시 제2023-65호 가뭄자연재해위험개선지구 지정 및 지형도 13  
면고시

## 【공 고】

- 고창군 공고 제2023-876호 고창군 자연재해저감 종합계획 재수립(안) 16  
공청회 개최 공고
- 고창군 공고 제2023-884호 고창군 여성친화도시 제3기 군민참여단 17  
모집 공고
- 고창군 공고 제2023-913호 2023년도 개별공시지가 결정·공시 및 21  
이의신청 안내

회 람								
--------	--	--	--	--	--	--	--	--

발행 고 창 군(편집 행정지원과 ☎ 063-560-2326)



## 고창군 고시 제 2023 - 62 호

## 상하용정 가뭄재해위험개선지구 정비사업 편입토지 지형도면 고시

자연재해대책법 제14조에 따라 사업시행계획 승인된 상하용정 가뭄재해위험개선지구 정비사업에 대하여 자연재해대책법 제12조 및 토지이용규제기본법 제8조의 규정에 의거 다음과 같이 지형도면을 고시합니다.

고 창 군 수

2023년 4월 18일

1. 지 구 명 : 상하용정 가뭄재해위험개선지구 정비사업
2. 지역명칭 : 가뭄재해위험지구 정비사업
3. 고시내용 :

지역명칭	위 치		편입현황		비고
	기 점	종 점	필지수	면 적(m <sup>2</sup> )	
가뭄재해위험지구 정비사업	고창군 상하면 자룡리 940-1	고창군 상하면 용정리 1356	240	152,030	

## 4. 지형도면 열람장소

- 고창군 건설도시과(063-280-2555)
- 한국농어촌공사 고창지사(063-560-1550)

## 5. 사업시행자 : 한국농어촌공사 고창지사장

## 6. 편입된 토지의 세목조서 및 지형도면 : 붙임 조서 참조

[illegible]

## 수용 또는 사용할 토지의 세목조서(토지사용)

구 분	토지소재지					편입면적 (㎡)	토지소유자		
	시군	읍면	리동	본번	지목		성 명	주 소	지 분
1	고창	상하	석남	산40-1	임	109	박*자	전주시 완산구 세내로	1/1
2	고창	상하	석남	산40-2	유	42	박*화	고창군 상하면 송곡리	미등기
							박*년	고창군 상하면 송곡리	
							박*채	고창군 상하면 송곡리	
							박*형	고창군 상하면 송곡리	
3	고창	상하	석남	682-8	임	577	김*엽	고창군 해리면 하련리	1/3
							김*구	고창군 해리면 안산리	1/3
							광산*씨신대과종 증 대표자김봉수	경기도 하남시 신장로	1/3
4	고창	상하	석남	1441	답	403	황*순	전라북도 전주시 완산구 홍산로	1/1
5	고창	상하	용정	산121-2	임	45	표*홍	고창군 상하면 장호리	1/2
							표*중	고창군 상하면 장호리	1/2
6	고창	상하	용정	227	전	182	주*식	고창군 상하면 용정리	1/1
7	고창	상하	용정	87-3	유지	207.10	국(농수산부)		
8	고창	상하	용정	156-2	답	67.10	고창군		
9	고창	상하	용정	156-4	답	148.60	고창군		
10	고창	상하	용정	156-5	답	172.50	고창군		
11	고창	상하	용정	156-7	답	66.30	고창군		
12	고창	상하	용정	157	답	481.10	고창군		
13	고창	상하	용정	158	유지	944.50	국(농수산부)		
14	고창	상하	용정	159	유지	4462.40	국(농수산부)		
15	고창	상하	용정	160	유지	2171.70	국(농수산부)		
16	고창	상하	용정	161	유지	4359.70	국(농림부)		
17	고창	상하	용정	162	유지	1182.90	국(농림부)		
18	고창	상하	용정	163	유지	1115.20	국(농수산부)		
19	고창	상하	용정	164	유지	1962.10	국(농수산부)		
20	고창	상하	용정	165	유지	1394.50	국(농림부)		
21	고창	상하	용정	174	유지	516.60	국(농수산부)		
22	고창	상하	용정	175	유지	493.70	국(농수산부)		
23	고창	상하	용정	176	유지	1472.90	국(농수산부)		
24	고창	상하	용정	298-2	전	20.70	고창군		
25	고창	상하	용정	315-1	전	32.60	고창군		
26	고창	상하	용정	346-4	전	46.50	고창군		
27	고창	상하	용정	347-4	전	56.00	고창군		
28	고창	상하	용정	347-5	전	32.10	고창군		
29	고창	상하	용정	348-1	전	36.80	고창군		
30	고창	상하	용정	377-2	전	7.70	고창군		

## 수용 또는 사용할 토지의 세목조서

구 분	토지소재지					편입면적 (㎡)	토지소유자		
	시군	읍면	리동	본번	지목		성 명	주 소	지 분
31	고창	상하	용정	462-2	유지	33.80	국(농수산부)		
32	고창	상하	용정	463-2	유지	406.30	국(농수산부)		
33	고창	상하	용정	464-2	유지	1051.50	국(농수산부)		
34	고창	상하	용정	465	유지	710.30	국(농수산부)		
35	고창	상하	용정	473	유지	2108.60	국(농수산부)		
36	고창	상하	용정	478	유지	3064.20	국(농수산부)		
37	고창	상하	용정	479-2	유지	189.60	국(농수산부)		
38	고창	상하	용정	657-2	유지	790.60	국(농림부)		
39	고창	상하	용정	658	유지	1293.00	국(농수산부)		
40	고창	상하	용정	659	유지	789.80	국(농수산부)		
41	고창	상하	용정	660	유지	2111.30	국(농림부)		
42	고창	상하	용정	663-2	유지	464.10	국(농림부)		
43	고창	상하	용정	668-2	유지	260.60	국(농수산부)		
44	고창	상하	용정	671-4	유지	2.70	고창군		
45	고창	상하	용정	1350	유지	1138.10	국(농수산부)		
46	고창	상하	용정	1350-1	유지	3.70	국(농수산부)		
47	고창	상하	용정	1351	유지	1526.80	국(농수산부)		
48	고창	상하	용정	1351-1	유지	78.50	국(농수산부)		
49	고창	상하	용정	1352	유지	1224.50	국(농수산부)		
50	고창	상하	용정	1352-1	유지	70.90	국(농수산부)		
51	고창	상하	용정	1353	유지	3198.30	국(농림수산부)		
52	고창	상하	용정	1354	유지	719.00	국(농수산부)		
53	고창	상하	용정	1355	유지	1502.30	국(농수산부)		
54	고창	상하	용정	1356	유지	2010.70	국(농수산부)		
55	고창	상하	용정	1357	유지	17.40	국(농수산부)		
56	고창	상하	용정	1359	유지	2784.20	국(농수산부)		
57	고창	상하	용정	1360	유지	1203.40	국(농수산부)		
58	고창	상하	용정	1361	유지	816.90	국(농수산부)		
59	고창	상하	용정	1362	유지	1730.40	국(농수산부)		
60	고창	상하	용정	1363	유지	1909.90	국(농수산부)		

## 수용 또는 사용할 토지의 세목조서

구 분	토지소재지					편입면적 (㎡)	토지소유자		
	시군	읍면	리동	본번	지목		성 명	주 소	지 분
61	고창	상하	용정	1364	유지	496.30	국(농수산부)		
62	고창	상하	용정	1365	유지	576.00	국(농수산부)		
63	고창	상하	용정	1366	유지	2135.20	국(농수산부)		
64	고창	상하	용정	1368	유지	784.60	전라북도		
65	고창	상하	용정	1369	유지	7528.20	국(농수산부)		
66	고창	상하	용정	1370	유지	3916.10	국(농림부)		
67	고창	상하	용정	1371	유지	1367.00	국(농수산부)		
68	고창	상하	용정	1372	유지	3019.60	국(농수산부)		
69	고창	상하	용정	1373	유지	2552.40	국(농수산부)		
70	고창	상하	용정	1374	유지	3288.90	국(농수산부)		
71	고창	상하	용정	1375	유지	3606.20	국(농수산부)		
72	고창	상하	용정	1376	유지	1748.80	국(농수산부)		
73	고창	상하	용정	1379	유지	192.50	국(농수산부)		
74	고창	상하	용정	1380	유지	2611.90	국(농수산부)		
75	고창	상하	용정	1381	유지	2245.80	국(농수산부)		
76	고창	상하	용정	1382	유지	2261.50	국(농수산부)		
77	고창	상하	용정	1383	유지	3907.80	국(농수산부)		
78	고창	상하	용정	1384	유지	4512.30	국(농수산부)		
79	고창	상하	용정	1546	유지	460.50	고창군		
80	고창	상하	용정	1578	도로	415.00	국(건설부)		
81	고창	상하	용정	1578-16	도로	141.40	국(건설부)		
82	고창	상하	용정	1578-40	도로	69.20	국(행정안전부)		
83	고창	상하	용정	1580	도로	582.20	국(건설부)		
84	고창	상하	용정	1581	도로	27.30	국(건설부)		
85	고창	상하	용정	1585	도로	136.30	국(건설부)		
86	고창	상하	용정	1608-8	도로	274.10	국(농림수산부)		
87	고창	상하	용정	1608-9	도로	13.50	국(농림수산부)		
88	고창	상하	용정	1608-13	도로	78.20	고창군		
89	고창	상하	용정	1608-15	도로	2.20	고창군		
90	고창	상하	용정	1608-16	도로	181.20	고창군		

## 수용 또는 사용할 토지의 세목조서

구 분	토지소재지					편입면적 (㎡)	토지소유자		
	시군	읍면	리동	본번	지목		성 명	주 소	지 분
91	고창	상하	용정	1609-3	도로	8.30	국(기획재정부)		
92	고창	상하	용정	1609-7	도로	29.80	국(기획재정부)		
93	고창	상하	용정	1615-18	구거	97.80	국(농림수산부)		
94	고창	상하	용정	1615-19	구거	93.20	국(농림수산부)		
95	고창	상하	용정	1615-20	도로	99.70	국(농림수산부)		
96	고창	상하	용정	1615-30	전	146.50	고창군		
97	고창	상하	용정	1615-38	전	45.10	고창군		
98	고창	상하	용정	1615-39	전	55.10	고창군		
99	고창	상하	용정	2010	답	1171.50	고창군		
100	고창	상하	용정	2102	도로	0.90	국(농림부)		
101	고창	상하	용정	2106	구거	1.00	국(농림부)		
102	고창	상하	용정	2110	도로	0.20	국(농림부)		
103	고창	상하	용정	2113	구거	0.10	국(농림부)		
104	고창	상하	용정	2202	구거	86.60	국(농림부)		
105	고창	상하	용정	2205	구거	41.30	국(농림부)		
106	고창	상하	용정	2213	구거	25.60	국(농림부)		
107	고창	상하	용정	2214	도로	216.20	국(농림부)		
108	고창	상하	용정	2215	구거	31.10	국(농림부)		
109	고창	상하	용정	산44-1	임야	114.90	고창군		
110	고창	상하	용정	산92-4	임야	11.40	고창군		
111	고창	상하	용정	산103-1	임야	37.10	고창군		
112	고창	상하	용정	산103-3	임야	343.00	고창군		
113	고창	상하	용정	산121-4	도로	30.20	고창군		
114	고창	상하	용정	산122-1	도로	278.60	고창군		
115	고창	상하	용정	산122-3	임야	22.00	고창군		
116	고창	상하	자룡	57-2	도로	25.70	고창군		
117	고창	상하	자룡	57-3	도로	8.80	고창군		
118	고창	상하	자룡	58-1	도로	92.90	고창군		
119	고창	상하	자룡	58-2	도로	11.90	전라북도		
120	고창	상하	자룡	123-1	도로	1.40	국(기획재정부)		



## 수용 또는 사용할 토지의 세목조서

구 분	토지소재지					편입면적 (㎡)	토지소유자		
	시군	읍면	리동	본번	지목		성 명	주 소	지 분
121	고창	상하	자룡	124-2	도로	114.10	고창군		
122	고창	상하	자룡	124-3	전	0.40	전라북도		
123	고창	상하	자룡	124-4	도로	60.50	고창군		
124	고창	상하	자룡	125-2	도로	270.10	고창군		
125	고창	상하	자룡	125-3	전	15.40	전라북도		
126	고창	상하	자룡	125-4	도로	6.40	고창군		
127	고창	상하	자룡	125-5	도로	194.50	고창군		
128	고창	상하	자룡	125-8	도로	3.60	전라북도		
129	고창	상하	자룡	126-1	도로	1.50	고창군		
130	고창	상하	자룡	126-2	도로	12.80	고창군		
131	고창	상하	자룡	126-4	도로	21.00	전라북도		
132	고창	상하	자룡	126-5	도로	17.20	전라북도		
133	고창	상하	자룡	133-1	도로	190.30	고창군		
134	고창	상하	자룡	133-2	도로	5.90	전라북도		
135	고창	상하	자룡	133-3	도로	1.70	전라북도		
136	고창	상하	자룡	134	답	50.40	국(기획재정부)		
137	고창	상하	자룡	134-2	도로	42.10	국(기획재정부)		
138	고창	상하	자룡	134-3	도로	64.70	국(기획재정부)		
139	고창	상하	자룡	135-3	유지	1332.00	국(농수산부)		
140	고창	상하	자룡	137	유지	733.80	전라북도		
141	고창	상하	자룡	156-3	전	1.10	전라북도		
142	고창	상하	자룡	158	유지	1965.50	국(농수산부)		
143	고창	상하	자룡	159	유지	1775.80	국(농수산부)		
144	고창	상하	자룡	160	유지	480.90	국(농수산부)		
145	고창	상하	자룡	161	답	1628.90	국(기획재정부)		
146	고창	상하	자룡	162-2	유지	776.30	국(농수산부)		
147	고창	상하	자룡	769-2	도로	133.10	국(건설부)		
148	고창	상하	자룡	815	도로	189.30	국(농림부)		
149	고창	상하	자룡	818	구거	156.70	국(농림부)		
150	고창	상하	자룡	832	답	96.10	전라북도		

## 수용 또는 사용할 토지의 세목조서

구 분	토지소재지					편입면적 (㎡)	토지소유자	
	시군	읍면	리동	본번	지목		성 명	주 소
151	고창	상하	자룡	833	답	118.00	전라북도	
152	고창	상하	자룡	834-1	답	31.30	전라북도	
153	고창	상하	자룡	891	구거	12.70	국(농림부)	
154	고창	상하	자룡	892	구거	37.80	국(농림부)	
155	고창	상하	자룡	895	구거	1729.30	국(농림부)	
156	고창	상하	자룡	896	구거	68.10	국(농림부)	
157	고창	상하	자룡	946	구거	152.60	국(농림부)	
158	고창	상하	자룡	947	도로	420.70	국(농림부)	
159	고창	상하	자룡	954	구거	25.20	국(농림부)	
160	고창	상하	자룡	955	도로	2505.60	국(농림부)	
161	고창	상하	자룡	956	구거	20.80	국(농림부)	
162	고창	상하	자룡	964	도로	1343.60	국(농림부)	
163	고창	상하	자룡	997	구거	311.80	고창군	
164	고창	상하	석남	569-2	도로	19.90	전라북도	
165	고창	상하	석남	569-4	도로	0.70	고창군	
166	고창	상하	석남	569-5	답	11.10	전라북도	
167	고창	상하	석남	572-2	도로	23.30	전라북도	
168	고창	상하	석남	572-3	답	7.20	전라북도	
169	고창	상하	석남	576-1	답	2.20	전라북도	
170	고창	상하	석남	665-3	전	11.10	고창군	
171	고창	상하	석남	676-4	전	22.00	고창군	
172	고창	상하	석남	679-1	전	64.00	고창군	
173	고창	상하	석남	680-19	임야	79.00	고창군	
174	고창	상하	석남	682-10	도로	20.20	전라북도	
175	고창	상하	석남	682-15	임야	20.90	전라북도	
176	고창	상하	석남	683-2	도로	0.50	고창군	
177	고창	상하	석남	683-4	도로	29.40	고창군	
178	고창	상하	석남	683-6	도로	256.60	고창군	
179	고창	상하	석남	685-2	도로	0.70	전라북도	
180	고창	상하	석남	685-6	도로	0.80	고창군	

## 수용 또는 사용할 토지의 세목조서

구 분	토지소재지					편입면적 (㎡)	토지소유자	
	시군	읍면	리동	본번	지목		성 명	주 소
181	고창	상하	석남	821-5	전	19.90	고창군	
182	고창	상하	석남	821-6	답	174.40	고창군	
183	고창	상하	석남	821-7	전	2.10	고창군	
184	고창	상하	석남	822-1	전	125.80	고창군	
185	고창	상하	석남	824-7	전	14.50	고창군	
186	고창	상하	석남	853-2	유지	654.90	전라북도	
187	고창	상하	석남	854	유지	3090.80	국(농수산부)	
188	고창	상하	석남	855	유지	1893.10	국(농수산부)	
189	고창	상하	석남	856	유지	1478.00	국(농수산부)	
190	고창	상하	석남	958-2	도로	42.50	고창군	
191	고창	상하	석남	958-3	도로	42.50	고창군	
192	고창	상하	석남	1349	구거	263.60	국(건설부)	
193	고창	상하	석남	1349-4	구거	19.10	국(건설부)	
194	고창	상하	석남	1351	도로	71.40	국(건설부)	
195	고창	상하	석남	1358-1	도로	16.60	국(건설부)	
196	고창	상하	석남	1358-4	도로	11.70	국(건설부)	
197	고창	상하	석남	1360-4	도로	171.20	국(건설부)	
198	고창	상하	석남	1370-10	도로	115.10	국(농림수산부)	
199	고창	상하	석남	1370-12	구거	6.80	국(농림수산부)	
200	고창	상하	석남	1394-5	임야	128.00	고창군	
201	고창	상하	석남	1394-8	전	37.00	고창군	
202	고창	상하	석남	1395-30	전	26.90	고창군	
203	고창	상하	석남	1395-44	전	0.80	고창군	
204	고창	상하	석남	1395-49	전	10.10	고창군	
205	고창	상하	석남	1395-50	전	7.50	고창군	
206	고창	상하	석남	1395-51	전	11.80	고창군	
207	고창	상하	석남	1395-53	전	11.00	고창군	
208	고창	상하	석남	1395-60	전	599.00	고창군	
209	고창	상하	석남	1395-62	전	208.00	고창군	
210	고창	상하	석남	1395-63	전	61.00	고창군	

## 수용 또는 사용할 토지의 세목조서

[illegible]





## 【고창군 고시 제2023-65호】

## 가뭄자연재해위험개선지구 지정 및 지형도면고시

「자연재해대책법」 제12조 제1항에 따라 아래와 같이 자연재해위험개선지구를 지정하였음을 고시하고, 「토지이용규제 기본법」 제8조 및 같은 법 시행령 제7조의 규정에 따라 자연재해위험개선지구에 대한 지형도면을 작성 고시합니다.

- 아 래 -

지구명	위 치	지정 내용			지정사유	비 고
		유형	등급	면적(m <sup>2</sup> )		
대산 회룡 지구	전북 고창군 대산면 회룡리 249-1번지 ~ 대산면 대장리 186-1번지 일원	가뭄지구	나	1,908,900	농업용수 공급량이 부족하여 매년 농작물 피해발생	

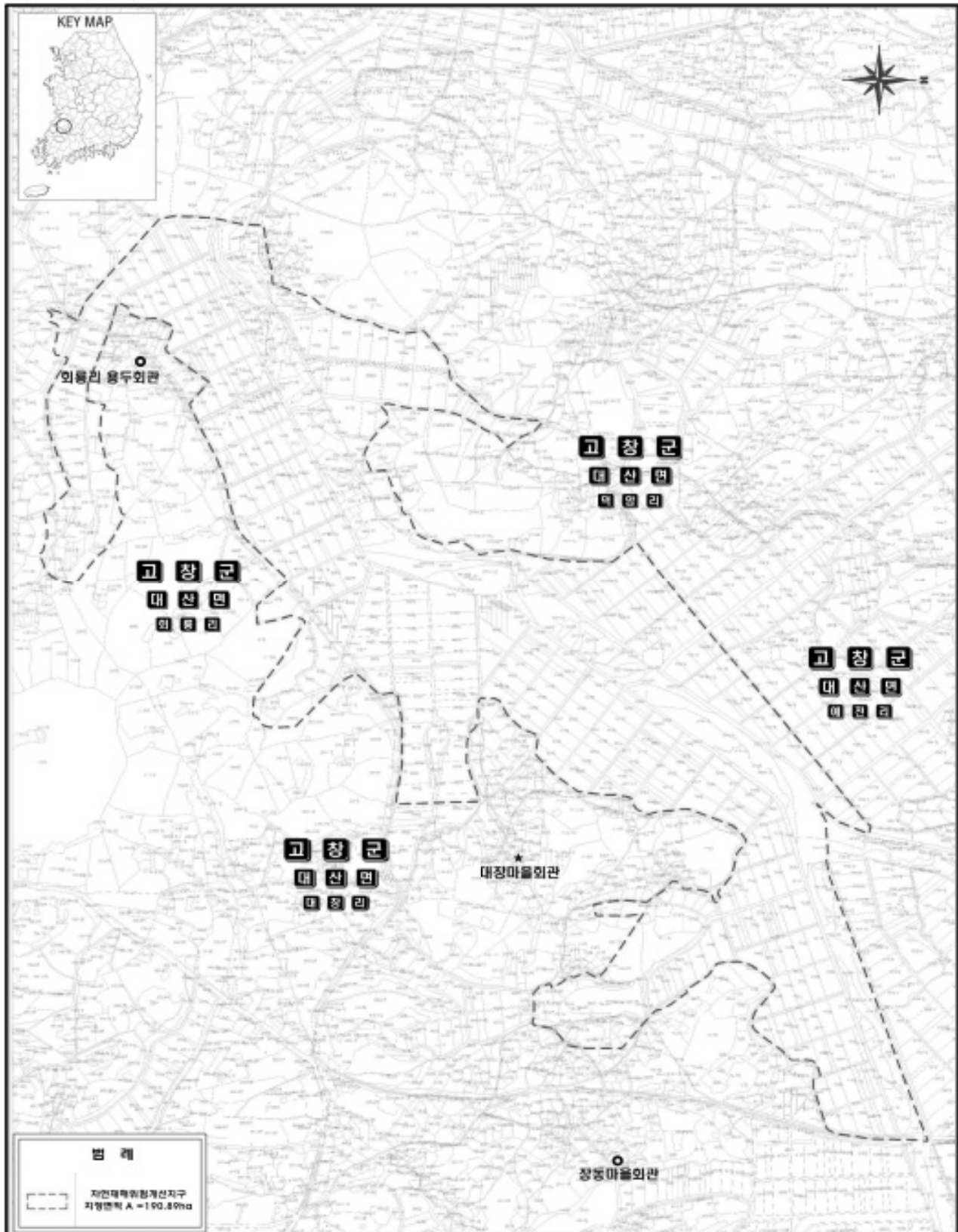
붙임 고창 대산회룡지구 자연재해위험개선지구 지정도면 1부. 끝.

2023년 4월 24일

고 창 군 수

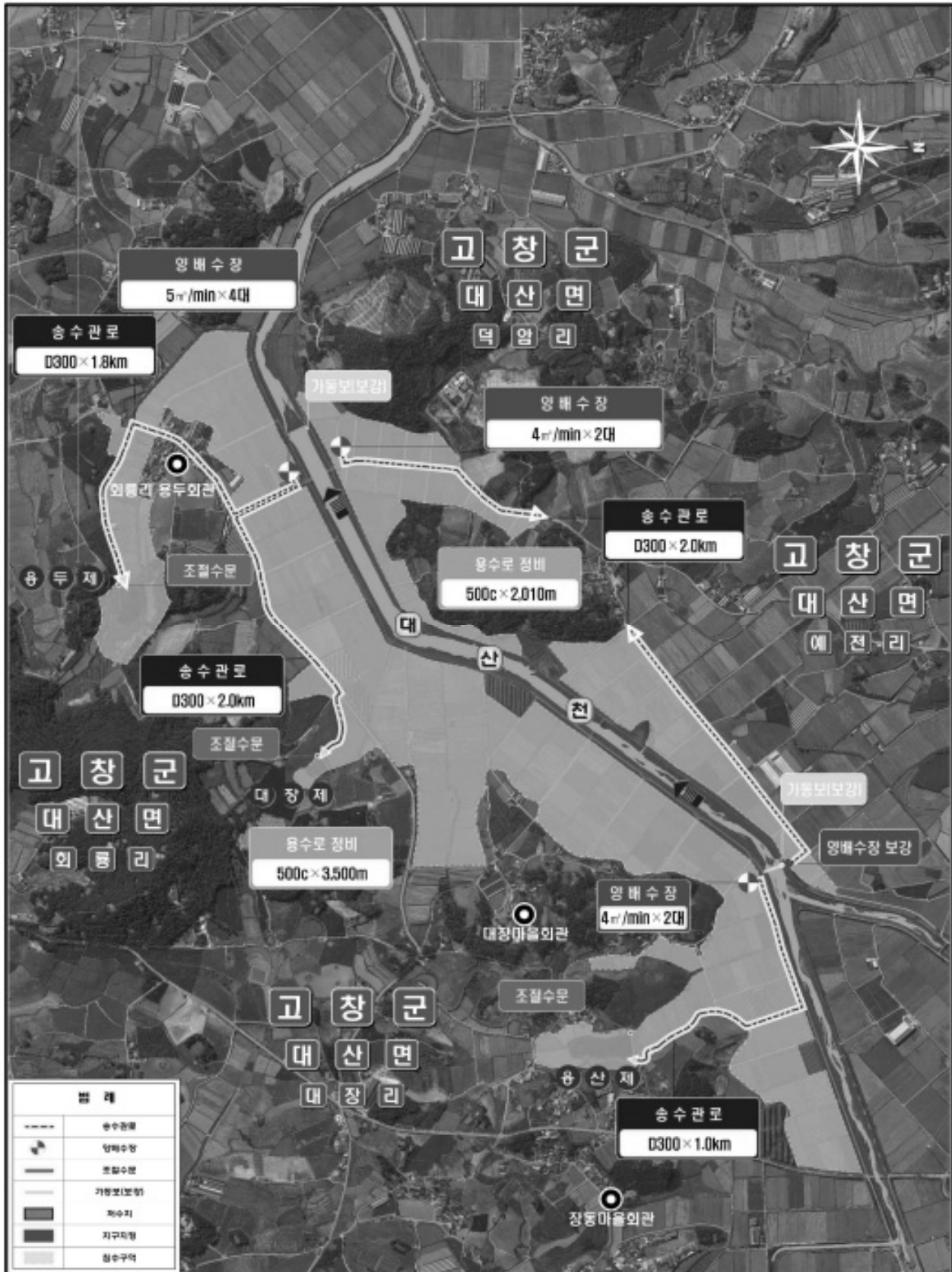
# <붙임1> 고창 대산회룡지구 자연재해위험개선지구 지정도면

## □ 지형도면





# □ 현황사진(정비계획도)



고창군 공고 제2023-876호

## 고창군 자연재해저감 종합계획 재수립(안) 공청회 개최 공고

고창군 자연재해저감 종합계획 재수립(안)에 대하여 『자연재해대책법』 제16조 및 같은 법 시행령 제13조 제8항에 의하여 관계전문가 및 주민의견을 수렴하기 위하여 다음과 같이 공청회 개최를 공고합니다.

2023년 4월 20일

### 고 창 군 수

#### 1. 목 적

- 고창군 자연재해저감 종합계획 재수립(안)에 대한 관계전문가 및 주민의견 수렴

#### 2. 개최일시 및 장소

- 일 시 : 2023. 5. 11(목) 14:00 ~ 15:00
- 장 소 : 고창군 청소년수련관 극장
- 진 행 : 종합계획 설명, 관계전문가 의견 개진, 주민 의견청취, 질의응답 등

#### 3. 계획의 개요

- 과업기간 : 2021. 8. 12 ~ 2023. 12월 말
- 목표연도 : 2033년(2024년 ~ 2033년, 10년)
- 과업대상 : 고창군 전역(면적 607.5km<sup>2</sup>)
- 주요내용 : 8개 자연재해 유형(하천 내수, 사면 토사 가뭄 대설 가뭄) 위험지구 선정 및 저감대책 수립

#### 4. 계획안 열람 및 의견제출 방법

- 열람장소 : 고창군 안전총괄과 재난관리팀
- 열람기간 : 공고일부터 2023. 5. 4까지(15일간)
- 의견제출 : 공고일부터 2023. 5. 4까지 제출
- 제출방법
  - 서 면 : 고창군청 안전총괄과 재난관리팀(fax 053-560-2679)
  - 우 편 : 전라북도 고창군 중앙로 245(안전총괄과 재난관리팀)

#### 5. 기타 궁금하신 사항은 고창군청 안전총괄과 재난관리팀(063-560-2668)으로 문의하여 주시기 바랍니다.

고창군 공고 제2023-884호

## 고창군 여성친화도시 제3기 군민참여단 모집 공고

‘여성친화도시 고창’을 위하여 발전적인 정책제안 및 추진사업에 대한 모니터링 등 다양한 활동을 수행하는 『여성친화도시 군민참여단』을 공개 모집함을 아래와 같이 공고합니다.

2023년 4월 20일

고 창 군 수

### 1. 모집 개요

- 공고기간 : 2023. 4. 20.(목) ~ 5. 3.(수)
- 접수기간 : 2023. 4. 20.(목) ~ 5. 3.(금)(2주간)
- 모집대상 : 만19세 이상 고창군민
- 모집인원 : 50여명 내외
- 임 기 : 2023. 5. 10. ~ 2025. 5. 9.(2년, 연임 1회 가능)
- 신청서류
  - ▶ 여성친화도시 군민참여단 지원신청서 및 1부
  - ▶ 개인정보 수집·이용·제공 동의서 1부
- 접수방법 : 방문 또는 이메일 접수(nana2305@korea.kr)
  - ▶ 이메일 제목 : 여성친화도시 군민참여단 신청(홍길동)
- 문 의 처 : 인재양성과 여성정책팀(☎063-560-2931)

## 2. 활동내용

- 회의 참여(필요시 수시 운영)
- 여성친화도시 추진사업에 대한 모니터링 및 홍보
- 공중화장실 불법촬영 점검 및 합동캠페인 등
- 공공시설에 대한 모니터링 및 생활 불편사항 개선 건의
- 여성친화 관점을 반영한 다양한 의견 제안

## 3. 활동지원

- 역량강화 교육 및 워크숍 개최
- 활동비 실비 지급

## 4. 선정방법

- 성별, 연령, 활동경력, 관심분야, 읍면별 등을 고려하여 선정
- 군민참여단 선정자 개별 안내

## 5. 기타사항

- 접수된 신청서 등은 반환하지 않으며, 제출 서류의 기재 내용이 사실과 다를 경우 선정을 취소할 수 있음
- 군민참여단 활동에 장기간 불출석하거나, 활동 유지에 적합하지 않다고 인정되는 사실이 발생한 경우 해촉할 수 있음

## 「고창군 여성친화도시 군민참여단」 지원신청서

접수번호	No. _____ (※ 지원자에게서는 작성하지 않으셔도 됩니다)		
성 명		성 별	남 <input type="checkbox"/> 여 <input type="checkbox"/>
생년월일		직 업	
주 소	고창군		
연 락 처	(휴대폰)	(이메일)	@
관심분야 선 택 (번호기재)	<div style="display: flex; justify-content: space-between;"> <span>① 안 전</span> <span>② 경제활동</span> <span>③ 돌 봄</span> <span>④ 지역사회</span> </div> <div style="display: flex; justify-content: space-between;"> <span>⑤ 성평등인식</span> <span>⑥ 역량개발</span> </div>		
	1순위( ), 2순위( ), 3순위( )		
주요활동 경 력	기 간	기관 및 활동내용	
자격·면허 보유사항	연 도	자격·면허사항	
<p>본인은 고창군 여성친화도시 군민참여단에 참여하고자 신청서를 제출합니다.</p> <p style="text-align: center; margin-top: 50px;">2023년    월    일</p> <p style="text-align: right; margin-top: 20px;">신청인 : _____ (서명 또는 인)</p> <p style="margin-top: 20px;">고창군수 귀하</p>			

## 개인정보 수집·이용·제공 동의서

고창군에서는 「개인정보보호법」에 따라 귀하의 개인정보를 아래와 같이 수집·이용·제공하고자 합니다. 동의 여부를 체크하여 주시기 바랍니다.

<b>1. 개인정보의 수집·이용 동의</b> (개인정보의 수집·이용목적) ○ 고창군 여성친화도시 군민참여단 위촉절차의 집행 및 관리, 경력·자격 등 확인(조회 및 검증), 위촉 여부의 결정, 민원처리에 사용할 목적으로 수집됩니다.  (수집하려는 개인정보의 항목) ○ 필수항목 (본인 확인, 의사소통 및 정보 전달 등에 이용) - 개인 식별정보 : 성명, 성별, 생년월일, 직업 - 연락정보 : 주소, 연락처(휴대전화), 이메일(전자우편주소) ○ 선택항목 (대상자 선정심사에 이용) - 기타사항 : 관심분야, 주요 활동사항, 자격·면허보유, 지원동기 등  (개인정보의 보유 및 이용기간) ○ 개인정보는 귀하가 개인정보 수집·이용에 대해 동의한 날로부터 보유하며, 해당 정보는 임기종료(해촉)의 경우 관련 법규에 의거 지체 없이 안전하게 파기됩니다. ☞ 개인정보 수집 및 이용에 동의하십니까? : 동의함 <input type="checkbox"/> 동의하지 않음 <input type="checkbox"/>
<b>2. 개인정보의 제3자 제공 동의</b> ○ 귀하께서 제출한 개인정보는 개인정보보호법에 따라 아래와 같이 제3자에게 제공이 가능합니다. - 제공받는 자 : 고창군 - 제공받는 자의 이용목적 : 자격조회, 군민참여단 현황관리, 통계작성 등 - 제공하는 개인정보의 항목 : 상기 명시한 개인정보 수집항목 - 제공받는 자의 개인정보 보유 및 이용기간 : 임기종료(해촉) 시까지 ☞ 개인정보 제3자 제공에 동의하십니까? : 동의함 <input type="checkbox"/> 동의하지 않음 <input type="checkbox"/>

※ 귀하께서는 개인정보의 수집 및 이용, 제3자에게로 제공에 동의하지 않을 권리가 있으며, 동의 거부 시 고창군 여성친화도시 군민참여단 선정(위촉)에서 제외될 수 있습니다.

본인은 상기 내용에 대해 충분히 이해하였으며, 고창군 여성친화도시 군민참여단 선정(위촉)에 따른 개인정보 수집·이용·제공에 동의합니다.

2023년      월      일

신청인 : \_\_\_\_\_ (서명 또는 인)

고창군수 귀하

고창군 공고 제2023-913호

## 2023년도 개별공시지가 결정·공시 및 이의신청 안내

「부동산 가격공시에 관한 법률」 제10조 제1항 및 같은 법 시행령 제21조 규정에 따라 2023년도 1월 1일 기준 개별공시지가를 다음과 같이 결정·공시합니다.

### 1. 개별공시지가 결정·공시내용

가. 조사 기준일 : 2023년 1월 1일

나. 공 시 대 상 : 고창군 고창읍 읍내리 1-1외 229,487필지

다. 결정·공시일 : 2023년 4월 28일

라. 결정·공시사항 :

- 2023년도 1월 1일 기준으로 조사한 토지별 개별공시지가(지번별㎡당 가격)

마. 열람방법 및 장소 : 부동산공시가격 알리미(<https://www.realtyprice.kr>)  
사이트, 군청 및 읍·면 사무소 민원실

### 2. 이의신청 방법

가. 신청기간 : 2023년 4월 28일 ~ 5월 30일

나. 제 출 자 : 토지소유자 및 기타 법률상 이해관계인

다. 제출장소 : 군청 및 토지소재지 읍·면 사무소 민원실

라. 이의신청 방법

- 개별공시지가에 대하여 이의가 있을 때에는 부동산 가격공시에 관한 법률 제11조 제1항 및 같은 법 시행령 제22조 제1항 규정에 따라 이의신청서를 작성하여 기간내에 군청 및 토지소재지의 읍·면사무소에 제출

마. 이의신청에 대한 처리

- 이의신청 기간 만료일로부터 30일 이내에 감정평가사의 검증과 고창군 부동산 가격공시위원회의 심의를 거쳐 이의신청인에게 결과 통지.

2023년 4월 28일

고 창 군 수

■ 부동산 가격공시에 관한 법률 시행규칙 [별지 제8호서식] <개정 2022. 3. 30.>

정부24(www.gov.kr)에서도 신청  
할 수 있습니다.

개별공시지가 이의신청서

접수번호	접수일	처리기간 이의신청 기간이 만료된 날부터 30일
신 청 인	성명(법인명)	생년월일(사업자등록번호)
	주소	
	전화번호	휴대전화번호
	전자우편	소유자와의 관계
대 상 지	소재지 및 지번	
	지목	
	실제이용상황	
이의신청 내 용	공시지가 원 / m <sup>2</sup>	의견가격 원 / m <sup>2</sup>
	신청사유	

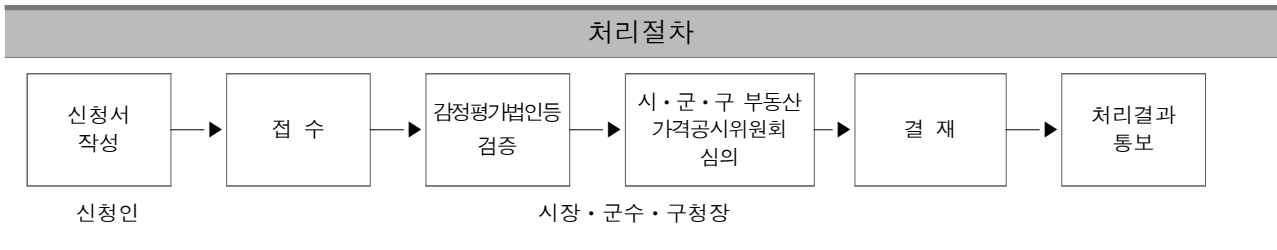
「부동산 가격공시에 관한 법률」 제11조제1항 및 같은 법 시행령 제22조제1항에 따라 2023년 1월 1일  
에  
결정·공시한 개별공시지가에 대하여 위와 같이 이의를 신청합니다.

년 월 일

신청인 (서명 또는 인)

고창군수 귀하

첨부서류	이의신청 관련 참고자료(참고자료가 있는 경우에만 제출합니다)	수수료 없 음
------	-----------------------------------	------------



210mm×297mm(백상지 80g/m<sup>2</sup>) ]



■ Enforcement Rules to Act on Price Announcement of Real Estate [Attachment Form 8]

You may also apply through the Government Civil Petition Portal(www.gov.kr).

## Appeal against the announced price of individual lot

Receipt No.	Receipt Date.	Processing Period: within thirty days from the date the appealing period expires
Appellant	Name	Date of Birth(Business License No.)
	Address	
	Phone	Mobile Phone
	E-mail	Relationship to the landowner
Subject Individual Lot	Address & Lot No.	
	Land Category	
	Actual Use	
Grounds for Appeal	Announced Price <div style="text-align: right;">KRW/ m<sup>2</sup></div>	Appellant's Opinion <div style="text-align: right;">KRW/ m<sup>2</sup></div>
	Reasons to Appeal	

Pursuant to Paragraph (1) in Article 11 of Act on Price Announcement of Real Estate, and Paragraph (1) in Article 22 of the Enforcement Decree to the same Act, I file an appeal to the announced price of individual lot disclosed on the date of \_\_\_\_\_ as above.

Date:

Appellant

(signature)

To: The head of City, Gun, Gu

Attached	Documents related to the appeal(in case that documents are available)	Fee N/A
----------	---	------------

**Proceedings**

Filing

→

Receipt

→

Verified by  
Appraisers

→

Review of Local  
Real Estate Price  
Announcement  
Committee

→

Approval

→

Notification

Appellant

The head of City, Gun, Gu

210mm×297mm(Woodfree Paper 80g/ m<sup>2</sup>)