

고 창 군

군보는 공문서로서의 효력을 갖는다.

군 보

선 람	기관(부서)의 장

제590호 2020. 1. 15.(수)

【고 시】

- 고창군 고시 제2019-163호 2020년도 건물 및 기타물건 시가표준액 고시 1
- 고창군 고시 제2019-164호 산림보호구역 지정해제 고시 2
- 고창군 고시 제2020-2호 자연재해위험개선지구 지정 해제에 따른 지형도면 고시 13
- 고창군 고시 제2020-6호 농어촌도로기본계획(변경)의 고시 16

【공 고】

- 고창군 공고 제2020-14호 분묘개장공고 38
- 고창군 공고 제2020-44호 주민투표 청구권자, 19세 이상 주민총수 공표 39
- 고창군 공고 제2020-52호 2020 주민참여예산제 운영계획 43

--	--	--	--	--	--	--	--	--	--	--

발행 고 창 군(편집 기획예산담당관 ☎ 063-560-2326)

고창군 고시 제2019-163호**2020년도 건물 및 기타물건 시가표준액 고시**

지방세법 제4조 제2항 및 동법시행령 제4조 제3항의 규정에 의거
2020년도 건물 및 기타물건 【차량, 기계장비, 선박, 항공기, 시설물,
부수시설물, 임목, 어업권, 회원권, 지하자원 등】 시가표준액을 다음과
같이 고시합니다.

2019년 12월 일

고 창 군 수

1. 2020년도 건물 시가표준액 : 소득세법 제99조 제1항 제1호 나목의
규정에 의하여 산정·고시하는 건물신축가격기준액(730,000원/㎡당)에
구조별, 용도별, 위치별 지수와 경과연수별 잔가율을 곱하여 1㎡당
금액을 산출한 가액
2. 2020년도 기타물건 시가표준액 : 세부내용 따로 붙임
※ 세부내용은 고창군청 재무과에 비치

부 칙

이 고시는 2020년 1월 1일부터 시행한다.

고창군 고시 제2019 -164호

산림보호구역 지정해제 고시

「산림보호법」 제11조 및 동법 시행령 제6조의2 규정에 의거 산림보호구역 지정해제에 대하여 다음과 같이 고시합니다.

2019년 12월 27일

고 창 군 수

1. 산림보호구역 지정해제 내역

(면적 : m²)

구분	소재지				지목	지정 면적	기 지정 면적	해제 면적	소유자	
	시군구	읍면동	리	지번					성명	주소
합 계						45,225	45,225	45,225		
제1종 수원 함양 보호 구역	고창	고수	평지	530-1	묘	919	919	919	진주정씨가상공 성사파종중	성송면 계당리
	고창	고수	두평	220-4	대	510	510	510	김순자	경기도 광명시 소하동
	고창	고수	두평	220-9	대	106	106	106	김순자	경기도 광명시 소하동
	고창	고수	두평	936-2	전	1,254	1,254	1,254	최낙건 외2인	전북 군산시 서수면 원관원길
	고창	고수	두평	936-3	답	8,487	8,487	8,487	최낙건 외2인	전북 군산시 서수면 원관원길
	고창	고수	두평	936-4	전	561	561	561	최낙건 외2인	전북 군산시 서수면 원관원길
	고창	공음	두암	산132-1	도	1,112	1,112	1,112	고창군	-
	고창	해리	왕촌	256-9	대	777	777	777	신동원	전북 고창군 해리면 팔형치길
	고창	흥덕	치룡	338-5	전	2,664	2,664	2,664	이재길	전북 고창군 부안면 수남리
	고창	흥덕	신송	354-3	전	28,104	28,104	28,104	박봉순	전북 고창군 흥덕면 치룡리
	고창	흥덕	석우	275-4	전	543	543	543	오양석	전북 고창군 고창읍 월곡1길
	고창	성내	옥제	407-11	대	188	188	188	원점순	전북 고창군 성내면 외옥길

2. 지정해제사유 : 지정기간만료에 따른 지정해제

3. 해제 연월일 : 2019. 12. 27.

4. 기타 문의사항이 있을 경우 고창군 산림공원과(☎063-560-2604) 로 문의하시기 바랍니다.

※ 붙임 : 1. 산림보호구역 지정해제 필지내역 1부.
2. 산림보호구역 지정해제 도면. 끝.

산림보호구역 지정해제 내역

번호	소재지					지목	지적 면적 (㎡)	기지정 면적 (㎡)	해제 면적 (㎡)	소유자		보호 유형	세부 유형
	도	시군	읍면동	리	지번					성명	주소		
소계							45,225	45,225	45,225				
1	전북	고창	고수	평지	530-1	묘	919	919	919	진***** ***중	전북고창 군성송면	수원함 양보호 구역	제1종
2	전북	고창	고수	두평	220-4	대	510	510	510	김*자	경기도 광명시 소하동	수원함 양보호 구역	제1종
3	전북	고창	고수	두평	220-9	대	106	106	106	김*자	경기도 광명시 소하동	수원함 양보호 구역	제1종
4	전북	고창	고수	두평	936-2	전	1,254	1,254	1,254	최*건 외2인	전북 군산시 서수면	수원함 양보호 구역	제1종
5	전북	고창	고수	두평	936-3	답	8,487	8,487	8,487	최*건 외2인	전북군산 시서수면	수원함 양보호 구역	제1종
6	전북	고창	고수	두평	936-4	전	561	561	561	최*건 외2인	전북 군산시 서수면	수원함 양보호 구역	제1종
7	전북	고창	공음	두암	산132-1	도	1,112	1,112	1,112	고창군	-	수원함 양보호 구역	제1종
8	전북	고창	해리	왕촌	256-9	대	777	777	777	신*원	전북 고창군 해리면	수원함 양보호 구역	제1종
9	전북	고창	홍덕	치룡	338-5	전	2,664	2,664	2,664	이*길	전북 고창군 부안면	수원함 양보호 구역	제1종
10	전북	고창	홍덕	신송	354-3	전	28,104	28,104	28,104	박*순	전북 고창군 홍덕면	수원함 양보호 구역	제1종
11	전북	고창	홍덕	석우	275-4	전	543	543	543	오*석	전북 고창군 고창읍	수원함 양보호 구역	제1종
12	전북	고창	성내	옥제	407-11	대	188	188	188	원*순	전북 고창군 성내면	수원함 양보호 구역	제1종

산림보호구역 지정해제 구적도

SCALE : 1 : 1,000

위치 : 전북 고창군 고수면 평지리 530-1번지



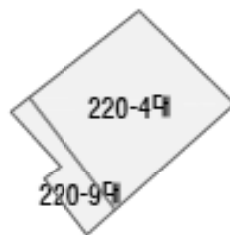
범 령	
해제대상지	

구 적 도				
지 번	지목	지적(㎡)	기지정(㎡)	지정해제(㎡)
고수면 평지리 530-1	묘	919	919	919

산림보호구역 지정해제 구적도

SCALE : 1 : 1,000

위치 : 전북 고창군 고수면 두평리 220-4, 220-9번지



범 렘	
해제대상지	

구 적 도				
지 번	지목	지적(㎡)	기지정(㎡)	지정해제(㎡)
고수면 두평리 220-4	대	510	510	510
고수면 두평리 220-9	대	106	106	106

산림보호구역 지정해제 구적도

SCALE : 1 : 1,000

위치 : 전북 고창군 고수면 두평리 936-2, 936-3, 936-4번지



범 례	
해제대상지	

구 적 도				
지 번	지목	지적(㎡)	기지정(㎡)	지정해제(㎡)
고수면 두평리 936-2	전	1,254	1,254	1,254
고수면 두평리 936-3	답	8,487	8,487	8,487
고수면 두평리 936-4	전	561	561	561

산림보호구역 지정해제 구적도

SCALE : 1 : 1,000

위치 : 전북 고창군 공음면 두암리 산132-1번지



산132-1도

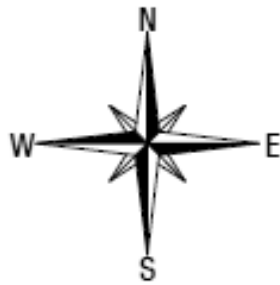
범 령	
해제대상지	

구 적 도				
지 번	지목	지적(㎡)	기지정(㎡)	지정해제(㎡)
공음면 두암리 산132-1	도	1,112	1,112	1,112

산림보호구역 지정해제 구적도

SCALE : 1 : 1,000

위치 : 전북 고창군 해리면 왕촌리 256-9번지



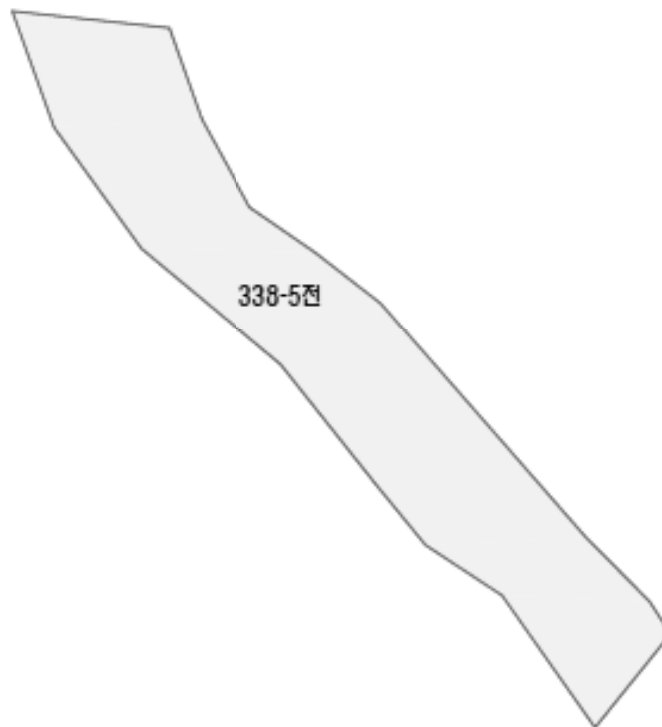
범 려	
해제대상지	

구 적 도				
지 번	지목	지적(㎡)	기지정(㎡)	지정해제(㎡)
해리면 왕촌리 256-9	대	777	777	777

산림보호구역 지정해제 구적도

SCALE : 1 : 1,000

위치 : 전북 고창군 흥덕면 치릉리 338-5번지



범 렘	
해제대상지	

구 적 도				
지 번	지목	지적(㎡)	기지정(㎡)	지정해제(㎡)
흥덕면 치릉리 338-5	전	2,664	2,664	2,664

산림보호구역 지정해제 구적도

SCALE : 1 : 2,000

위치 : 전북 고창군 흥덕면 신송리 354-3번지



범 려	
해제대상지	

구 적 도				
지 번	지목	지적(㎡)	기지정(㎡)	지정해제(㎡)
흥덕면 신송리 354-3	전	28,104	28,104	28,104

산림보호구역 지정해제 구적도

SCALE : 1 : 1,000

위치 : 전북 고창군 흥덕면 석우리 275-4번지



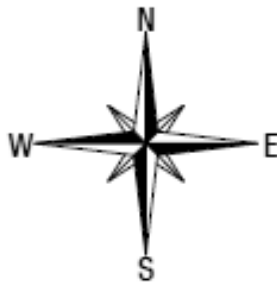
범 려	
해제대상지	

구 적 도				
지 번	지목	지적(㎡)	기지정(㎡)	지정해제(㎡)
흥덕면 석우리 275-4	전	543	543	543

산림보호구역 지정해제 구적도

SCALE : 1 : 1,000

위치 : 전북 고창군 성내면 옥제리 407-11번지



범 례	
해제대상지	

구 적 도				
지 번	지목	지적(㎡)	기지정(㎡)	지정해제(㎡)
성내면 옥제리 407-11	대	188	188	188

고창군 고시 제2020-2호

자연재해위험개선지구 지정 해제에 따른 지형도면 고시

「자연재해대책법」 제12조 제5항에 따라 고시 2019-150호로 지정 해제 고시된 자연재해위험개선지구(구수, 건물)에 대하여 「토지이용규제 기본법」 제8조 및 같은 법 시행령 제7조의 규정에 따라 지형도면을 아래와 같이 고시 합니다.

1. 자연재해위험개선지구 지정 해제 현황

지구명	위치	해제내용			해제사유	해제일
		유형	등급	면적(k㎡)		
구수	공음면 구암리	침수위험	나	0.309	재해위험요인 해소	2019.12.12
건동	공음면 건동리	침수위험	나	0.449	재해위험요인 해소	2019.12.12

2. 관리기관 : 고창군 재난안전과

3. 자연재해위험개선지구에 관한 지형도면 조서 : 별첨1, 별첨2

4. 관계서류의 열람방법

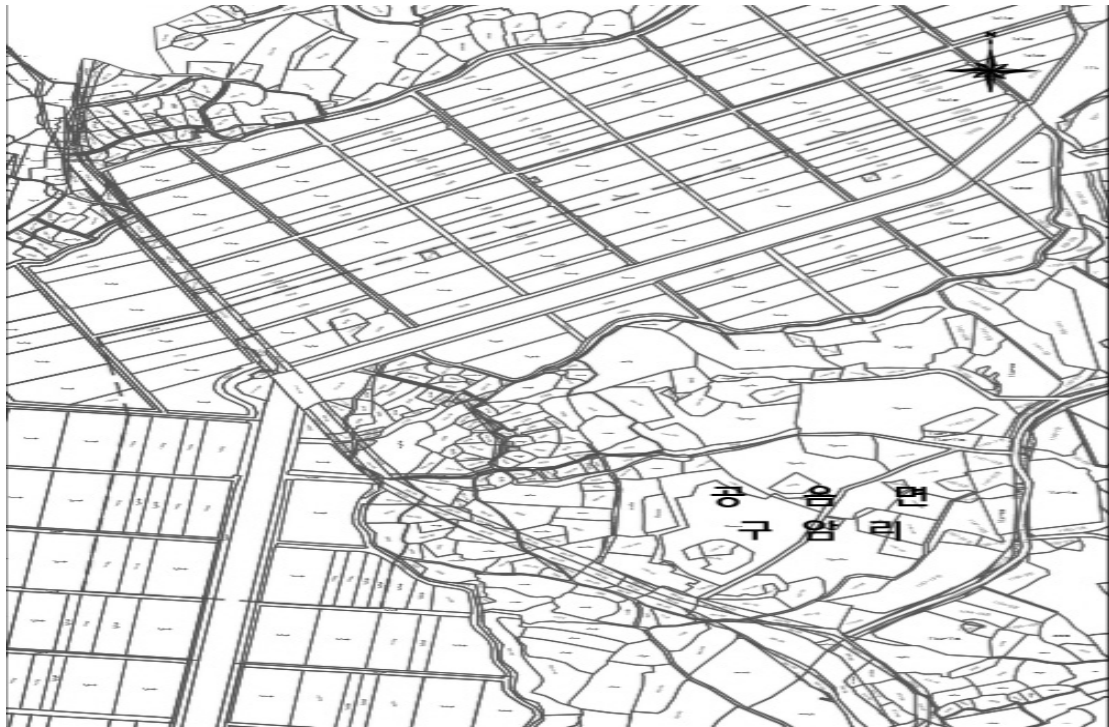
- 고창군청 재난안전과 복구지원담당(063-560-2663) 비치

2019년 12월 12일

고 창 군 수

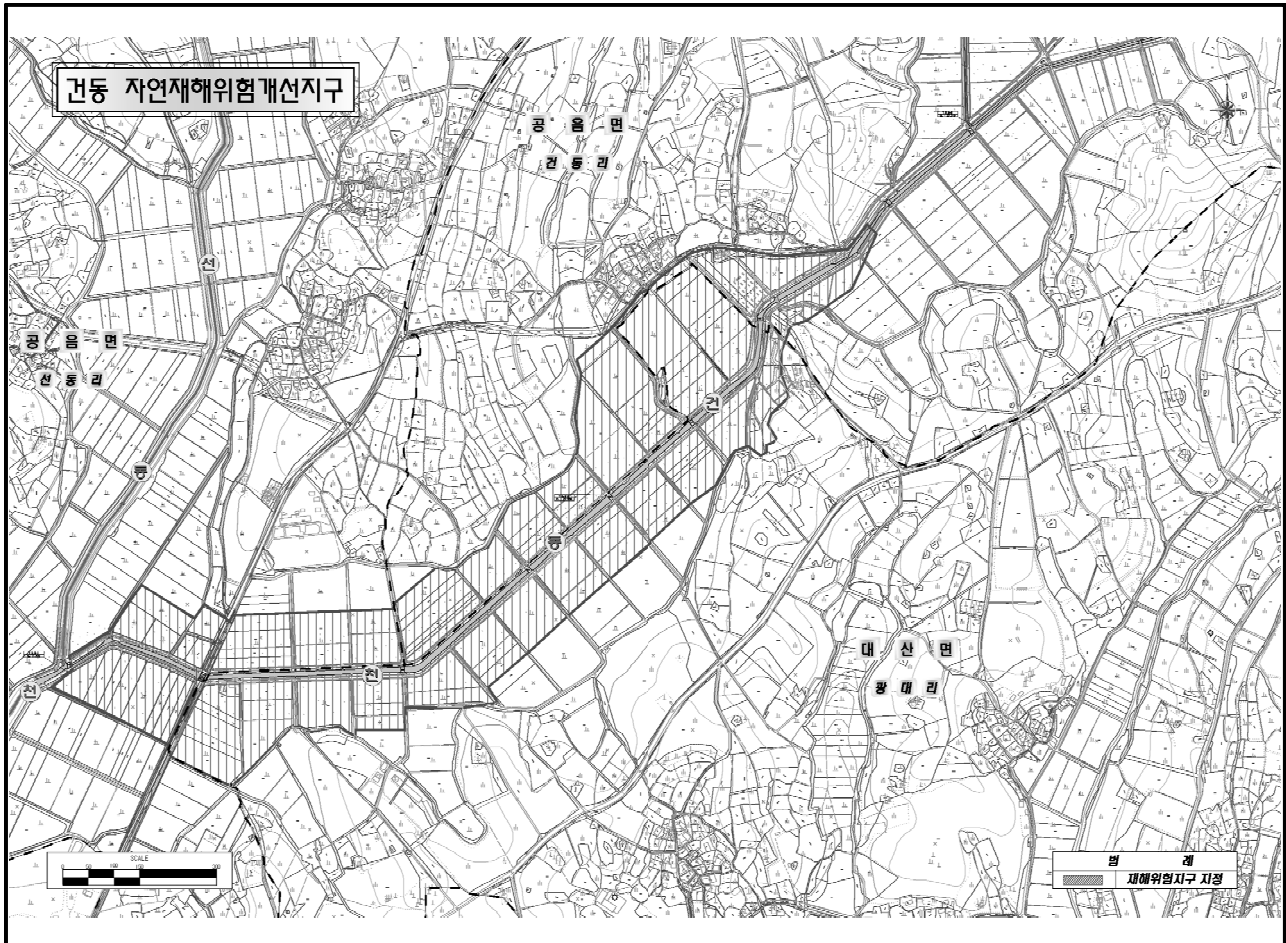
□ 별첨 1

- 구수지구 자연재해위험개선지구



□ 별첨 2

- 건동지구 자연재해위험개선지구



[별지 제6호서식] <개정 2005.2.25>

고창군 고시 제 2020-6호

농어촌도로기본계획(변경)의 고시

「농어촌 도로정비법」 제6조제5항(제6항)의 규정에 의하여 농어촌 도로의 기본계획을 다음과 같이 (변경)고시합니다.

2020년 1월 일

고창군수 [인]

읍면	도로의종류	노선명	노선번호	도로구간		총연장(Km)	주요경과지	(변경)고시사유
				기점	종점			
고창읍	농도	온수선	304	월산리 608	월산리 산94	2.7km	온수동	중점변경(연장증가)

주 : 1. 기점, 종점란에는 지번을 기입

21305-00511일

92.4.6 승인

210mm × 297mm

(신문용지 54g/m²)

농어촌도로 기본계획 변경 총괄현황

(고창군)

기준일자 : 2020.01.06

시군	도로구분	당 초					변 경					증 감				비 고
		노 선 수	총 연장	포장연장	미포장연장	포장율(%)	노 선 수	총 연장	포장연장	미포장연장	포장율(%)	노선수	총연장	포장연장	미포장연장	
고창	합 계	257	668.00	257.72	410.28	38.6%	257	668.60	257.72	410.88	38.5%	0	0.60	0.00	0.60	
	면 도	48	146.60	86.87	59.74	59.3%	48	146.60	86.87	59.74	59.3%	0	0.00	0.00	0.00	
	리 도	105	279.70	88.25	191.46	31.5%	105	279.70	88.25	191.46	31.5%	0	0.00	0.00	0.00	
	농 도	104	241.70	82.61	159.09	34.2%	104	242.30	82.61	159.69	34.1%	0	0.60	0.00	0.60	노선선 증감변경

농어촌도로 노선조사서(면 도 · 리 도 · 농 도)

읍면	노선명	노선번호	도로구간		계					이용도 및 영향지표								하루교통량(일)	
			기점	종점	연장(km)			너비(m)		마을수	가구수	인구수	자동차 보유 (대)	농업 생산량 (톤)	농기계 보유 (대)	학생수	정기 버스	기타 (대)	
					계	포장	미포장	도로	포장										
고창군 (당초)		257			668.0	257.7	410.3	0.0	0.0	795	30009	70846	13857	234871	31511	7566	241	32648	
고창군 (변경)		257	0	0	668.6	257.7	410.9	0.0	0.0	795	30009	70846	13857	234871	31511	7566	241	32648	
면 도 (변경없음)		48			146.6	86.9	59.7	0.0	0.0	193	6978	17364	3310	63166	6785	1856	143	7396	
리 도 (변경없음)		105			279.7	88.2	191.5	0.0	0.0	321	12306	28307	5576	89696	12366	2835	98	14726	
농 도 (당초)		104			241.7	82.6	159.1	0.0	0.0	281	10725	25175	4971	82009	12360	2875	0	10526	
농도 (변경)		104			242.3	82.6	159.7	0.0	0.0	281.0	10725.0	25175.0	#####	#####	12360.0	#####	0.0	10526.0	
면 도 (변경없음)	소계	48			146.6	86.9	59.7			193	6978	17364	3310	63166	6785	1856	143	7396	
고창읍	죽림선	101호	읍내리774-1	죽림리1014-1	4.4	4.4	0.0	8.0	7.0	4	211	510	110	1056	156	100	10	700	
	노동선	102호	읍내리515-1	화산리36-4	5.5	5.5	0.0	8.0	7.0	2	38	70	23	228	42	26		60	
	주곡선	104호	주곡리6-4	주곡리56	0.5	0.0	0.5	4.0		1	40	130	15	240	36	18		74	
	고부선	105호	읍내리140-1	덕정리241-1	2.8	2.8	0.0	8.0	7.0	2	113	306	78	678	101	65	4	125	
고수면	우평선	102호	장두리 18-1	도산리 788-3	4.5	3.2	1.3	7.0	6.0	9	381	1029	205	3025	302	84	14	200	
	학산선	103호	부곡 518-9	인성 275	4.2	4.2	0.0	7.0	6.0	3	96	227	12	1010	149	25	6	60	
	상평선	104호	상평 275-1	상평 56-1	2.6	0.0	2.6	3.0		3	98	237	29	561	103	30		41	
	취성선	105호	남산 710-1	봉산 434	2.6	0.0	2.6	4.0		5	214	641	112	1358	236	54		94	
야산면	호암선	102호	반암리 428-4	구암리 557-38	4.9	3.3	1.6	8.0	6.0	5	176	400	88	1159	117	20		205	
무장면	송곡선	102호	교동리 542-4	송계리 318	6.3	6.3	0.0	8.0	6.0	6	216	517	108	5450	380	186	3	216	
	송현선	103호	고라리 274-1	송현리 64	3.2	1.2	2.0	7.0	6.0	4	192	495	81	2511	386	77	3	162	
공음면	화동선	104호	매전리220-1	덕암리 456-1	2.0	2.0	0.0	8.0	6.0	2	50	108	10	320	26	16		216	
	구암선	105호	장곡리 720-1	두암리 26-1	6.3	1.6	4.7	8.0	6.0	4	236	357	36	310	74	37		167	
상하면	장호선	101호	장호535-1	장호 1305	1.3	1.3	0.0	8.0	6.0	3	76	329	78	645	280	26	5	146	
	송림선	102호	검산175-2	송곡 산 110	2.7	2.7	0.0	8.0	6.0	3	52	156	15	125	47	12	2	87	
	용산선	103호	석남 601	장호 1512	2.5	0.0	2.5	6.0		7	148	590	187	1025	187	28		60	
	송산선	105호	송곡 158	송곡 산 69	0.5	0.0	0.5	4.0		1	16	42	6	12	4	2		0	
	토만선	106호	자룡리236-2	자룡 774-3	1.2	1.2	0.0	6.0	8.0	2	104	246	35	360	56	24		150	
	광송선	101호	동호리 767	사반리 991	5.0	5.0	0.0	8.0	6.0	8	270	606	97	2427	290	84		194	
	중앙선	102호	황촌리 764-2	라성리 136	3.8	3.8	0.0	8.0	6.0	6	168	370	39	1510	228	52		78	
	사반선	103호	방축리 864-1	각동리 57-2	3.1	3.1	0.0	8.0	6.0	6	193	410	74	1735	235	60		148	
	행산선	104호	하련리	송산리	2.0	0.0	2.0	4.0		2	69	158	24	620	81	21		48	
	명고선	105호	금평리	금평리	0.4	0.0	0.4	4.0		1	53	113	14	476	38	16		28	
성송면	관동선	101호	낙암리89-2	낙암리551-2	2.9	2.9	0.0	8.0	6.0	4	118	237	47	6530	152	24	15	75	
	관정선	103호	계당리45-1	하교리614-1	4.4	2.5	1.9	8.0	6.0	3	120	279	33	7895	110	28		40	
대산면	천변선	104호	춘선105	지석302	2.8	2.8	0.0	8.0	7.0	3	138	265	59	828	102	17	6	50	
	중광선	105호	중산212	광대1169	5.6	0.0	5.6	6.0		4	127	217	62	762	123	19		59	
	덕마선	106호	덕천698-9	갈마784-4	4.8	0.1	4.7	7.0		3	146	298	107	876	125	16		102	
심원면	전평선	102호	만돌리 383-4	주산리444-6	4.5	2.3	2.2	8.0	6.0	5	196	498	65	1176	297	97	8	310	
흥덕면	하남선	102호	용반32-4	하남490-10	4.7	4.7	0.0	8.0	6.0	5	171	267	72	500	35	25	6	172	
	후포선	103호	사포682-4	신덕150-1	3.4	3.4	0.0	8.0	6.0	4	138	316	96	35	46	28	6	168	
	석교선	104호	내사69-9	사포621-1	5.1	0.0	5.1	8.0		6	233	753	86	650	55	32		168	
	사천선	105호	사천412	제하 730-1	2.5	0.0	2.5	8.0		5	195	425	58	550	48	29		181	
	사포선	106호	사포10-7	사포687	1.7	1.7	0.0	8.0	6.0	2	73	187	47	200	26	18	6	95	
	주황선	107호	충덕210	사포535-1	1.5	1.5	0.0	8.0	6.0	4	186	488	162	530	35	41		196	
	월암선	108호	송암244-3	송암530-1	0.6	0.6	0.0	8.0	6.0	3	112	259	42	220	31	20	4	84	
	수침선	109호	사천324-1	사천491-1	0.5	0.0	0.5	8.0		3	118	267	41	230	26	18	2	86	
성내면	부덕선	103호	부덕리산15-5	부덕리716	1.0	1.0	0.0	6.0	6.0	4	147	334	88	882	132	40	6	776	
	신대선	104호	대흥리산10-4	산림리산33-9	2.4	1.5	0.9	8.0	6.0	5	181	430	108	1086	161	52		550	
신림면	송흥선	103호	송흥리183-5	외화리 212	3.0	3.0	0.0	8.0	6.0	5	262	599	124	1953	131	42	16	250	
	해암선	104호	자포리 1007	벽송리 407	3.3	3.3	0.0	8.0	6.0	5	276	677	89	2532	117	31		180	

읍면	노선명	노선번호	도로구간		계					이용도 및 영향지표								하루교통량(일)	
			기점	종점	연장(km)			너비(m)		마을수	가구수	인구수	자동차 보유 (대)	농업 생산량 (톤)	농기계 보유 (대)	학생수	정기 버스	기타 (대)	
					계	포장	미포장	도로	포장										
	가평선	105호	신평리 705-2	가평리 산24-2	4.8	0.3	4.5	8.0	6.0	4	104	387	67	2236	108	28			50
	반룡선	106호	세곡리 526-5	반룡리 889	2.2	2.2	0.0	8.0	6.0	3	134	307	52	1325	94	22	13		220
부안면	상포선	103호	상암 682-7	봉암 211-2	4.5	0.0	4.5	6.0		7	243	545	135	2183	535	68	8		160
	대동선	104호	수동 1414	수동 610-1	3.0	1.5	1.5	8.0	7.0	4	133	278	74	1190	290	39			120
	구현선	105호	상등 943-1	상등 944	0.7	0.0	0.7	4.0		3	62	132	34	560	137	18			25
	운양선	106호	운양 969-4	운양 280-2	0.6	0.0	0.6	4.0		3	75	153	42	675	165	20			20
	죽반선	107호	봉암 559	봉암 890	3.8	0.0	3.8			7	80	719	44	721	150	21			
리 도 (별관없음)	소 계	105			279.7	88.2	191.5			321	12306	28307	5576	89696	12366	2835	98		14726
고창읍	외정선	202호	월곡리 477-3	석정리 78-1	2.1	2.1	0.0	4.0		2	80	162	42	480	96	66			86
	율계선	203호	성두리 432-1	신월리 277-2	4.2	2.9	1.4	6.0	5.0	3	116	254	69	696	121	86			134
	내동선	204호	내동리 306-1	내동리 71	2.3	2.3	0.0	6.0	5.0	1	39	100	22	234	44	22			106
	주곡선	205호	덕산리 190-1	주곡리 353	3.1	0.0	3.1	4.0		1	53	134	26	318	36	46			98
	송암선	207호	송암리 280-1	송암리 534-1	0.7	0.0	0.7	4.0		1	37	80	28	222	54	34			64
	상평선	208호	주곡리 899	주곡리 948	1.0	0.0	1.0	4.0		1	30	75	11	180	33	26			51
	백암선	209호	덕산리 336-2	덕산리 695-7	1.6	0.2	1.4	3.0		2	86	221	49	516	75	66			82
고수면	연동선	202호	상평 394-4	평지 829	2.9	1.1	1.8	4.0		3	120	273	43	818	126	21	5		50
	문수선	203호	은사 75	은사 963	5.2	0.2	5.0	6.0	5.0	2	69	144	29	343	45	10	5		18
	용두선	204호	초내 272-2	두평 806-1	11.3	2.9	8.4	7.0	6.0	4	118	261	45	890	156	20			62
	성산선	205호	와촌 226-1	상평 383-1	1.6	0.6	1.0	3.0		3	157	434	76	614	134	79			54
	봉산선	206호	봉산 520-1	봉산 605	2.1	0.0	2.1	4.0		5	224	629	105	1788	241	47			96
	인성선	207호	장두 22-1	예지 511	2.4	0.0	2.4	4.0		3	85	188	41	1148	219	14			88
	황산선	208호	황산 745	황산 443	1.4	0.0	1.4	4.0		3	131	355	60	838	115	35			48
	평지선	209호	평지 200	평지 290	2.8	0.0	2.8	4.0		2	58	123	28	402	84	8			34
아산면	성기선	201호	성산리 992-1	학전리 938-7	3.8	3.8	0.0	4.0		6	310	465	61	1020	103	15			142
	반암선	203호	반암리 1424	반암리 산65	2.2	0.5	1.7	7.0	5.0	3	114	256	39	750	75	7	4		91
	주진선	204호	성산리 1353	하갈리 706	6.5	2.2	4.3	7.0	5.0	8	356	432	101	1172	118	20	4		236
	운곡선	206호	용계리 212	운곡리 산119	5.9	0.0	5.9	3.0		1	41	85	15	269	27	4			35
	중북선	207호	목동리 324	상갈리 264-21	4.2	1.0	3.2	7.0	5.0	5	240	681	154	1580	159	30			359
	목동선	208호	목동리 570-1	목동리 713	1.8	0.0	1.8	3.0		3	108	372	49	711	71	19			114
	성산선	209호	성산리 334	학전리 666	2.1	0.3	1.8	3.0		2	118	263	48	777	78	13			112
무장면	신촌선	201호	신촌리 669-1	신대리 17-1	2.4	0.4	2.0	4.0	5.0	3	126	305	51	1010	183	25			102
	강남선	202호	강남리 1300	강남리 1209	2.1	0.8	1.3	3.0		3	144	382	61	561	290	30			122
	고백선	203호	목산리 809	고라리 91-7	2.8	0.0	2.8	4.0		3	114	284	78	1358	325	54			156
	월림선	204호	무장리 24	만화리 567-1	2.6	0.0	2.6	3.0		3	150	335	50	818	254	21			100
	연수선	205호	교흥리 475	송현리 128	2.8	0.3	2.5	4.0	5.0	4	151	362	79	343	323	20			158
	송정선	206호	목산리 1324-2	목산리 157	1.5	0.0	1.5	3.0		3	70	123	78	890	190	34			156
	석수선	207호	고라리 152-2	고라리 산9-1	2.9	0.0	2.9	4.0		2	72	185	43	614	203	19			86
	죽림선	208호	무장리 212	월림리 316	2.0	2.0	0.0	4.0		2	65	135	22	1788	136	10			44
	목우선	209호	목우리 367	목우리 1069	2.5	2.5	0.0	7.0	6.0	3	98	220	50	1421	214	47			100
	신월선	210호	목우리 345-1	고라리 416	4.3	0.4	3.9	7.0	5.0	4	142	306	99	838	340	35			198
	율곡선	211호	백양리 281-2	백양리 산14	1.0	0.4	0.6	7.0	5.0	2	125	304	74	1281	97	27			148
공음면	내대선	201호	장곡리 238-1	장곡리 455-1	1.5	0.6	0.9	6.0	5.0	2	50	98	8	105	34	10			92
	북흥선	202호	예전리 982-1	덕암리 879	3.0	3.0	0.0	6.0	5.0	4	139	323	36	320	126	26	4		263
	장암선	203호	석교리 221-24	석교리 155	2.5	1.5	1.0	6.0	5.0	2	41	88	13	159	32	13			164
	다목선	206호	구암선 564	무장신촌 194-1	3.9	0.1	3.8	5.0	5.0	4	83	201	26	230	63	19			139
	선동선	207호	예전리 424-1	선동리 15-2	3.5	3.5	0.0	6.0	5.0	4	161	393	42	250	76	28			264
	평촌선	208호	덕암리 264	덕암리 584-1	1.0	0.0	1.0	5.0		2	81	202	26	140	58	13			52
상하면	섬포선	201호	장산 282-3	자룡리 산59-4	4.4	0.1	4.3	4.0	6.0	5	126	274	32	1245	78	15			81
	송라선	202호	장산 89-5	자룡 588-1	7.0	4.0	3.0	6.0	5.0	3	102	221	42	1230	45	14			54
	갈자선	204호	석남리 산 18-7	자룡리 193-3	2.5	2.5	0.0	4.0		2	78	234	23	753	34	12			30
	택동선	205호	송곡리 1025-1	하장리 1368-1	4.0	0.0	4.0	4.0		3	87	234	25	652	32	12			45
	검산선	206호	검산리 567-1	검산리 1392	1.5	0.6	0.9	4.0		2	58	174	12	235	26	11			35
	동촌선	207호	용정 148-2	장호 535-1	2.5	0.0	2.5	4.0		3	98	276	23	435	32	12			30
	회정선	208호	하장리 1959	용대리 429	3.2	0.0	3.2	4.0		3	93	245	21	645	26	18			40
	모암선	209호	검산리 744	검산리 1038	1.8	0.0	1.8	4.0		2	68	176	16	231	21	10			40
	서촌선	210호	장호리 1095	장호리 산28-5	1.2	0.0	1.2	4.0		1	45	121	12	198	19	6			30

읍면	노선명	노선번호	도로구간		계					이용도 및 영향지표							하루교통량(일)	
			기점	종점	연장(km)			너비(m)		마을수	가구수	인구수	자동차 보유 (대)	농업 생산량 (톤)	농기계 보유 (대)	학생수	정기 버스	기타 (대)
					계	포장	미포장	도로	포장									
해리면	철성선	203호	고성리 579-4	평지리 826	3.0	0.0	3.0	4.0		5	128	282	38	1151	190	40		76
	상송선	204호	하련리 662-2	송산리 1007	1.8	0.0	1.8	4.0		2	42	101	17	378	77	13		34
	안산선	205호	안산리 213	안산리 671-1	2.3	0.0	2.3	4.0		4	133	286	49	1196	152	41		98
	용반선	206호	왕촌리 712	왕촌리 140-1	0.8	0.0	0.8	5.0		2	85	190	30	764	75	26		60
	동호선	207호	동호리 27	광송리 167-1	2.7	0.0	2.7	4.0		7	342	765	146	3075	266	106		292
성송면	무송선	201호	무송리590	산수리291-2	2.0	0.3	1.7	6.0	5.0	3	73	180	28	981	106	18		2
	백도선	202호	판정리64-1	무송리521	3.1	0.6	2.5	6.0	5.0	3	126	297	44	466	153	30		1
	괴치선	204호	암치리670	괴치리927-1	6.0	3.5	2.5	6.0	5.0	5	206	458	64	789	211	46	16	88
	향산선	205호	향산리79-8	계당리367	5.1	1.5	3.6	6.0	5.0	6	154	343	49	483	145	34		5
	고현선	206호	무송리194-1	하고리192	1.7	0.0	1.7	4.0		3	126	310	42	7542	163	31		11
	추산선	207호	학천리481-1	학천리75	1.0	1.0	0.0	6.0	5.0	1	33	82	17	1349	30	8		12
	남창선	208호	무송리78	남창리216-1	1.5	0.0	1.5	4.0		3	126	310	42	2237	163	31		2
대산면	광대선	201호	군유4285	광대712	4.6	4.6	0.0	6.0	5.0	2	94	190	51	564	57	10		48
	산정선	202호	매산196-2	산정400	4.4	2.1	2.3	6.0	5.0	3	72	173	51	432	52	7	4	47
	계룡선	203호	광대641-1	광대374-1	1.3	0.7	0.6	6.0	5.0	2	95	198	73	570	93	8	8	69
	관동선	204호	덕천121-4	광대1160	4.5	0.3	4.2	6.0	5.0	3	145	291	73	870	81	9		70
	성남선	205호	충산121-4	성남37-1	2.2	1.4	0.8	6.0	5.0	3	146	271	91	876	96	15		89
	지석선	206호	지석32-1	지석393-1	0.9	0.0	0.9	5.0		2	48	96	26	288	34	6		25
	장동선	207호	연동112-1	대정290-1	3.4	0.0	3.4	6.0		3	126	249	81	756	92	13		79
	발산선	208호	광대724	덕천212-1	6.0	0.0	6.0	4.0		3	106	212	96	636	98	10		93
	신평선	209호	덕천234	덕천421-1	1.3	0.0	1.3	5.0		2	105	215	51	630	62	7		51
	상금선	210호	시거리150	상금129-1	3.6	3.2	0.4	6.0	5.0	4	128	206	52	756	72	12	6	52
	대정선	211호	대정리1120	연동129-1	1.4	0.0	1.4	5.0		3	105	219	58	630	63	9		57
	산용선	212호	춘산294	해룡596-1	6.4	0.0	6.4	5.0		3	131	245	58	786	62	7		52
	용강선	213호	광대427	광대1252	1.0	0.0	1.0	5.0		2	104	198	63	624	71	8		63
심원면	화산선	202호	월산리842-1	연화리산209	3.9	2.5	1.4	7.0	5.0	4	251	640	119	1506	261	110		320
	도솔선	203호	도천리761-1	도천산103-1	1.5	0.0	1.5	5.0		1	21	83	26	126	99	21		20
	사동선	204호	월산리215-5	월산리554	1.1	0.4	0.7	7.0	5.0	3	216	564	118	1296	167	104		220
흥덕면	원덕선	202호	신덕682-20	신덕61-2	0.3	0.0	0.3	4.0					40				2	
	상연선	204호	사포682-4	신덕150-1	1.5	0.3	1.2	6.0	5.0	2	51	109	24	90	15	12	2	48
	신송선	205호	후포346-3	신송104	2.8	2.3	0.5	6.0	5.0	3	123	264	53	160	28	19	3	116
	재하선	206호	사천412	재하 730-1	3.1	1.9	1.2	6.0	5.0	2	77	158	22	120	14	9	2	44
	석호선	207호	흥덕399-10	오호282	1.5	1.5	0.0	6.0	5.0	4	192	467	106	430	19	36		151
	내사선	208호	사천1-1	사천134-1	0.8	0.7	0.1	4.0		3	118	267	41	220	26	18		50
성내면	대흥선	201호	신대리67-3	용교산152-2	2.5	1.1	1.4	6.0	5.0	1	33	82	20	198	29	12		350
	목재선	202호	목재리394-6	목재리산19	3.0	0.4	2.6	4.0		4	155	318	93	930	138	38		350
	신부선	203호	신성리446-3	덕산리	4.6	0.0	4.6	4.0		7	269	679	161	1614	240	81		770
	월계선	204호	조동리546-29	양계리124	4.6	1.8	2.8	7.0	6.0	3	129	295	77	774	115	35	7	480
	성산선	205호	양계리209-10	신대리58-12	2.7	2.7	0.0	8.0	6.0	4	168	401	101	1008	150	48		650
	죽동선	206호	산림리590-22	산림리74	1.2	0.0	1.2	4.0		2	75	171	45	450	67	21	9	790
	용교선	207호	용교리81-3	용교리519	1.5	0.0	1.5	3.0		1	36	76	22	216	32	9		560
	한정선	208호	월산리270-4	대흥리287-5	1.8	1.8	0.0	8.0	6.0	3	94	210	56	564	84	25	5	720
	내안선	209호	동산리19-1	월산리32-3	1.4	0.0	1.4	4.0		2	65	154	39	390	59	18		380
	내목선	210호	목재리700-2	목재리산72-4	1.3	1.3	0.0	6.0	5.0	2	74	173	45	444	67	21		750
	관덕선	211호	신성리674-12	덕산리산5-1	1.6	0.7	0.9	3.0		3	122	345	73	732	110	41	8	720
신림면	도림선	202호	법지리556-1	도림리산3-4	3.5	1.5	2.0	6.0	5.0	6	267	663	72	2132	114	31		150
	송촌선	204호	송촌리산30-4	무림리산31-6	2.1	0.1	2.0	6.0	5.0	2	116	244	57	1248	69	23		80
	덕화선	205호	덕화리산66	가평리438-4	1.5	0.5	1.0	6.0	5.0	4	155	457	39	1325	58	27		90
	용추선	206호	덕화리산1-1	도림리394-5	3.0	0.5	2.5	6.0	5.0	4	154	403	32	1563	43	22		50
	관동선	207호	법지산11-36	법지리942	0.8	0.0	0.8	4.0		3	118	299	12	968	31	12		50
부안면	상등선	201호	오산리 59	상등리 981-1	2.2	0.0	2.2	4.0		7	244	565	135	2120	537	62		80
	신촌선	202호	수암리 627-1	상암리 621-1	1.3	1.0	0.3	8.0	7.0	4	112	255	62	1005	249	35		50
	인촌선	203호	봉암리 75-5	봉암리 754	1.0	0.3	0.7	8.0	8.0	3	84	176	47	745	183	25		62
	용산선	204호	용산리 63-2	용산리 57	1.0	0.0	1.0	4.0		2	93	213	52	847	215	21		30

읍면	노선명	노선번호	도로구간		계					이용도 및 영향지표								하루교통량(일)	
			기점	종점	연장(km)			너비(m)		마을수	가구수	인구수	자동차 보유 (대)	농업 생산량 (톤)	농기계 보유 (대)	학생수	정기 버스	기타 (대)	
					계	포장	미포장	도로	포장										
	경산선	206호	오산리 100-2	수동리 1389	3.9	2.9	1.0	8.0	8.0	8	261	553	145	2325	582	68	4	140	
	반룡선	207호	반룡리 13-2	상왕리 598-1	1.9	0.0	1.9	3.0		4	112	255	62	1009	246	32		70	
	오산선	208호	오산리 512-1	검산리 470	1.2	0.1	1.1	8.0	8.0	3	85	213	47	756	188	25		20	
농 도(당초)	소 계	104			241.7	82.6	159.1			281	10725	25175	4971	82009	12360	2875	0	10526	
농 도(변경)	소 계	104			242.3	82.6	159.7			281	10725	25175	4971	82009	12360	2875	0	10526	

읍면	노선명	노선번호	도로구간		계					이용도 및 영향지표								하루교통량(일)	
			기점	종점	연장(km)			너비(m)		마을수	가구수	인구수	자동차 보유 (대)	농업 생산량 (톤)	농기계 보유 (대)	학생수	정기 버스	기타 (대)	
					계	포장	미포장	도로	포장										
고령읍	도산선	303호	도산리300-1	죽림리695-7	3.7	3.0	0.7	4.0	3.0	2	102	220	35	612	112	77			46
	온수선 (당초 변경)	304호	월산리 608(당초)	월산리562-3(당초)	2.1	0.7	1.4	6.0	5.0	1	64	130	46	384	66	36			49
			월산리 608(변경)	월산리 산94(변경)	2.7	0.7	2.0	6.0	5.0	1	64	130	46	384	66	36			49
	상원선	307호	월곡리149	월곡리 6	1.9	1.9	0.0	3.0		1	47	122	14	282	44	50			34
	사실선	310호	죽림리1	신월리376	2.0	2.0	0.0	8.0	7.0	1	47	122	14	282	44	21			29
	상월선	311호	고촌리4	월곡리204-1	2.0	2.0	0.0	3.0		1	127	491	84	762	86	136			72
	상평선	312호	읍내리87	덕정리47-1	3.2	0.0	3.2	3.0		1	30	75	9	180	12	32			41
	죽림선	313호	죽림리514-1	죽림리260-1	1.2	0.0	1.2	4.0		1	59	154	33	354	65	29			33
고수면	예지선	302호	예지 971	장두1453	5.3	1.3	4.0	4.0	3.0	4	139	316	49	1577	243	27			97
	우평선	303호	남산 45-1	우평 303	1.7	1.7	0.0	4.0	4.0	3	147	331	53	1445	180	36			72
	독실선	305호	봉산 603-36	우평 613-6	3.7	1.1	2.6	4.0	3.0	6	267	659	105	2256	306	66			122
	운월선	306호	장두 29-1	인성 599-1	2.5	2.5	0.0	4.0	3.0	3	106	305	54	1281	204	44			82
	초내선	307호	초내 310-1	초내 439-1	2.4	1.5	0.9	5.0	4.0	2	64	151	25	680	89	13			36
	부곡선	309호	부곡 43-1	부곡 258	1.0	1.0	0.0	4.0	3.0	2	77	175	33	653	75	9			30
	학동선	310호	우평 19-1	봉산 661	2.3	0.6	1.7	4.0	3.0	3	126	260	41	1353	147	26			59
아산면	하목선	302호	중월리 734-3	봉덕리 102	1.8	0.9	0.9	4.0	4.0	2	111	261	68	730	73	12			158
	태동선	303호	중월리 467-1	중월리 361-1	2.0	0.0	2.0	3.0		3	169	395	98	1112	112	21			229
	학전선	304호	대동리 573-1	학전리 384-4	2.1	0.5	1.6	3.0	3.0	2	82	164	45	539	54	8			105
	당산선	306호	목동리 203	하갈리 571-5	2.0	0.5	1.5	3.0	3.0	3	120	270	63	789	79	13			147
	부정선	308호	계산리 695-42	구암리 78-22	1.8	0.4	1.4	3.0	3.0	2	140	351	84	921	73	17			196
	사신선	309호	구암리 170-4	계산리 794	2.7	0.0	2.7	3.0		3	174	419	115	1144	115	11			268
무장면	원촌선	301호	무장리318	목우리1011	5.8	0.0	5.8	3.0		5	240	582	101	147	416	36			202
	목산선	302호	목우리314	목산리274	2.6	1.9	0.7	7.0	6.0	4	161	353	101	306	365	66			202
	덕림선	303호	목우리1105	덕림리 694-1	3.5	3.5	0.0	7.0	6.0	3	120	268	57	204	290	44			114
	목우선	304호	목우리1104	목우리69-2	2.9	1.5	1.4	4.0	3.0	3	98	220	50	156	214	13			100
	백전선	307호	백양리270	신촌리569-1	2.6	2.0	0.6	4.0	3.0	4	173	305	69	614	239	25			138
	백양선	308호	백양리284	고라리629-1	0.9	0.0	0.9	3.0		3	130	315	88	354	297	44			176
	석동선	309호	신촌리536-1	신촌리62-1	1.7	0.0	1.7	3.0		2	94	250	52	120	134	13			104
	가라선	310호	고라리23-4	목산리1238-5	1.3	0.0	1.3	3.0		2	61	149	29	115	137	20			58
	송계선	311호	도곡리26-1	송계리710-1	1.7	0.3	1.4	4.0	3.0	3	41	110	21	84	94	15			42
	감덕선	312호	목산리1272-5	덕림리350	2.2	1.0	1.2	4.0	3.0	4	128	268	59	614	353	27			118
	주신선	313호	덕림리924	덕림리264	1.3	0.8	0.5	4.0	3.0	3	128	281	49	344	339	15			98
	덕산선	314호	강남리132-5	강남리502	1.0	1.0	0.0	4.0	3.0	2	76	193	43	402	163	20			86
공음면	원동선	303호	칠암리 778-3	예전리 928-1	2.7	0.4	2.3	5.0	4.0	3	100	257	21	140	64	8			63
	용산선	304호	용수리 154-1	칠암리 9-1	4.2	0.3	3.9	5.0	4.0	2	52	138	28	150	32	16			126
	건동선	305호	선동리 264	건동리 724-1	5.0	4.0	1.0	6.0	4.0	5	144	304	49	280	126	29			264
	송운선	306호	두암리 197	두암리 250	1.7	0.0	1.7	4.0		1	34	68	13	120	39	13			37
	선산선	307호	선동리 275-1	선동리 235-5	0.8	0.8	0.0	4.0	3.0	1	65	164	19	58	62	9			57
	원선선	308호	선동리 673-1	용수리 286	3.0	3.0	0.0	6.0	5.0	2	68	157	13	250	31	13			219
	칠등선	309호	칠암리 1092	예전리 877	1.6	0.0	1.6	4.0		3	61	109	12	250	42	8			182
	평장선	310호	대산광대1152	평장리 116-1	2.0	0.8	1.2	5.0		2	46	69	13	130	43	8			126
	덕유선	311호	영광군계지음마을	군유리 674-1	2.6	0.0	2.6	4.0		2	60	159	18	120	46	3			82
	형제선	312호	두암리 564-2	두암리 215-1	3.3	0.0	3.3	4.0		1	34	74	8	35	24	0			12
	상건선	313호	건동리 726-1	건동리 210-2	0.5	0.0	0.5	5.0		1	41	93	13	40	31	0			64
상하면	정동선	302호	석남리 281-2	하장리 34	3.3	2.3	1.0	4.0	3.0	3	98	196	43	751	23				30
	고산선	305호	석남리 547	장산리 570-2	1.8	1.0	0.8	6.0	5.0	1	28	74	15	194	12				120
	해안선	308호	용정리 산26-2	용정리 1554	1.2	1.2	0.0	4.0	3.0	1	32	86	11	142	8				50
	송정선	309호	송곡리 752-1	송곡리 산152	1.1	0.5	0.6	4.0	3.0	1	16	45	8	15	6				20
	장흥선	310호	용정리 산25-1	용정리 793	1.3	1.3	0.0	4.0	3.0	1	45	125	18	52	8				20
	북동선	301호	안산리 47-2	안산리 853	0.9	0.3	0.6	4.0	4.0	1	47	102	24	423	35	15			48
	상부선	303호	광승리 96-2	라성리 581-1	5.0	0.0	5.0	3.0		5	185	452	90	1663	190	57			180
	금평선	306호	금평리 121-2	동호리 486-2	4.0	2.8	1.2	9.0	7.0	7	227	503	68	2041	286	70			136
	안산선	308호	왕촌리 625	송산리 30-1	2.1	0.0	2.1	3.0		5	162	369	57	1456	187	50			114
	평지선	309호	하련리 56	하련리 321-1	2.6	0.0	2.6	3.0		6	173	403	75	1555	231	54			150
성송면	청송선	302호	괴치리216-1	괴치리781-1	1.5	1.5	0.0	4.0	3.0	3	58	123	33	6540	87	12			45
	포동선	308호	사내리69-1	괴치리788-1	2.0	1.1	0.9	4.0	3.0	1	33	80	27	1379	55	8			3

읍면	노선명	노선번호	도로구간		계					이용도 및 영향지표								하루교통량(일)	
			기점	종점	연장(km)			너비(m)		마을수	가구수	인구수	자동차 보유 (대)	농업 생산량 (톤)	농기계 보유 (대)	학생수	정기 버스	기타 (대)	
					계	포장	미포장	도로	포장										
	영동선	309호	낙양리567	낙양리21-2	1.8	0.0	1.8	3.0		1	17	34	2	4652	18	3		6	
	산수선	310호	산수리621-1	산수리126-1	1.5	0.0	1.5	4.0		1	21	46	8	4876	22	5		42	
대산면	연동선	301호	율촌212	율촌594-1	1.3	0.3	1.0	4.0	3.0	2	86	162	46	516	53	6		45	
	청룡선	302호	연동624	연동724	3.7	0.2	3.5	4.0	3.0	2	95	182	47	570	62	8		47	
	갈마선	303호	갈마319-1	연동 236-9	2.4	0.5	1.9	4.0	3.0	3	127	251	74	762	79	9		69	
	반원선	304호	반월260-1	연동 420-1	3.2	0.0	3.2	4.0		2	52	105	49	312	52	7		42	
	동촌선	306호	촌산460-1	촌산 276-2	1.8	0.6	1.2	4.0	3.0	1	47	107	32	282	41	9		29	
	성남선	308호	성남672-1	성남 37-1	1.9	0.0	1.9	4.0		1	56	121	28	336	56	7		19	
	구동선	309호	해룡201	대장 540-1	2.4	0.0	2.4	4.0		3	97	186	57	582	59	8		47	
심원면	공산선	302호	공산리3-4	도천리545	2.6	2.0	0.6	5.0	4.0	2	69	185	42	414	139	32		170	
	예동선	303호	주산리716-6	만물리960-2	3.1	1.1	2.0	6.0	4.0	7	236	555	73	1416	295	92		140	
	죽곡선	304호	주산리716-1	공산리713	2.2	0.3	1.9	5.0		3	105	242	35	630	96	28		60	
	연화선	305호	연화리200	연화리418	2.5	0.0	2.5	4.0		2	96	214	36	576	157	30		20	
	두곡선	306호	두어리557	고전리1694-2	4.7	2.5	2.2	4.0	3.0	5	223	594	84	1338	249	104		250	
	사당선	309호	월산리1108	연화리103	1.7	0.0	1.7	4.0		2	99	251	58	594	121	41		0	
	두어선	310호	두어리702-2	만물리1278	2.7	0.2	2.5	4.0	3.0	3	231	645	126	1386	196	111		80	
	해안선	311호	하전리363	월산리1005-2	3.6	0.0	3.6	5.0		6	441	1187	280	2646	369	228		300	
	영전선	312호	주산리1881	만물리960-6	2.7	0.0	2.7	5.0		1	15	40	11	90	19	6		25	
흥덕면	행정선	302호	석우87-1	하남 123-1	1.5	0.0	1.5	4.0		4	172	324	72	250	35	25		72	
	목우선	303호	목우411-1	후포 525-1	3.1	0.0	3.1	4.0		2	66	150	33	60	15	11		33	
	내사선	307호	사천152-3	사천43	2.4	2.4	0.0	4.0	3.0	3	18	26	41	20	26	18		41	
	동사선	309호	송암90	제하548	1.6	0.0	1.6	4.0		2	12	79	25	20	12	9		25	
	신기선	310호	사포517-1	치룡 113-2	2.5	2.0	0.5	4.0	3.0	3	11	38	15	30	9	6		15	
	북룡선	311호	동사544	신송 산5-1	4.1	1.5	2.6	4.0	3.0	5	16	52	18	90	12	12		8	
	대양선	312호	용반816-4	하남 412-15	2.6	0.0	2.6	4.0		3	18	54	16	50	13	10		16	
	동림선	313호	석우150-2	용반 362-1	1.9	0.0	1.9	4.0		2	86	207	36	60	15	10		36	
성내면	국교선	301호	신성리412-5	월성리295-6	2.1	0.2	1.9	4.0	3.0	4	145	395	87	870	130	47		724	
	내퇴선	302호	양계리428-3	양계리 산19-1	1.5	0.0	1.5	3.0		2	83	198	48	498	71	24		168	
	금평선	304호	조동산57-24	조동리654	2.9	1.5	1.4	4.0	3.0	2	83	200	50	498	74	24		363	
	동산선	306호	신성리148	동산리 산14-5	1.9	0.7	1.2	4.0	3.0	2	79	224	48	474	71	27		258	
	장수선	309호	신성리194	동산리100-4	2.7	0.0	2.7	3.0		2	96	252	57	576	86	30		352	
	신성선	310호	조동리682	신성리1039	1.7	1.2	0.5	3.0	4.0	2	103	252	61	618	92	33		389	
	죽림선	311호	양계리213-1	월산리 산33-1	2.0	0.0	2.0	3.0		3	97	221	58	582	87	28		163	
	운산선	312호	양계리624	양계리325-6	0.5	0.5	0.0	8.0	6.0	2	75	182	45	450	67	22		101	
신림면	정송선	301호	신평리584-2	반룡리835	1.0	0.7	0.3	8.0	6.0	7	285	496	22	1369	34	23		170	
	벽송선	302호	벽송리598-5	벽송리392-1	2.2	0.0	2.2	4.0	3.0	3	166	411	28	1165	49	32		110	
	신평선	304호	신평리875	덕화리582	2.8	0.0	2.8	4.0		5	187	458	32	1438	55	25		60	
	평월선	306호	차포리936	벽송리816	2.9	0.0	2.9	4.0		4	217	529	33	1965	52	31		40	
	공평선	307호	반룡리945	신평리608-3	0.8	0.3	0.5	4.0	3.0	2	76	170	6	863	12	5		40	
부안면	진북선	301호	사창리 15-2	운양리 26-2	0.7	0.7	0.0	4.0	3.0	2	86	182	48	772	189	26		35	
	수암선	303호	수암리 29-2	수암리 510-1	3.7	0.5	3.2	3.0		4	137	322	76	1235	302	35		62	
	수동선	304호	수동리 614	수동리 273	1.0	1.0	0.0	4.0	3.0	2	64	134	35	516	141	18		85	
	뱃말선	305호	검산리 112-1	수동리 451	1.8	0.5	1.3	4.0		2	46	83	25	415	101	12		83	
	반월선	306호	상암리 22	봉암리 234-2	2.0	0.9	1.1	5.0	4.0	2	67	157	37	601	152	19		75	
	송현선	307호	송현리 156-1	송현리 995	2.2	0.0	2.2	4.0		4	175	377	97	1578	395	49		30	
	연기선	308호	용산리 13-1	용산리 284	2.1	1.2	0.9	8.0	7.0	2	42	90	23	375	91	12		20	
	원당선	309호	상암리 721	검산리 29-1	3.2	1.0	2.2	4.0	3.0	5	241	550	134	2169	545	68		20	
	상포선	310호	상암리 490	송현리 112	3.9	3.2	0.7	3.0		3	111	237	61	989	241	31		30	
	진마선	311호	송현리 570-2	선운리 430-1	1.5	0.0	1.5	3.0		2	95	203	53	855	215	24		20	

농어촌도로 기본계획 변경 노선별 조서(연장)

읍면	노선명	노선번호	도로의 상태			비고 (사유)
			당초연장 (km)	변경연장 (km)	증감	
고창군			668.00	668.60	0.00	
면 도			146.60	146.60	0.00	변경없음
리 도			279.70	279.70	0.00	변경없음
농 도			241.70	242.30	0.60	은수선 종점변경
면 도 (변경없음)	소 계	48	146.60	146.60	0.00	변경없음
고창읍	죽림선	101호	4.40	4.40	0.00	
	노동선	102호	5.50	5.50	0.00	
	주곡선	104호	0.50	0.50	0.00	
	고부선	105호	2.80	2.80	0.00	
고수면	우평선	102호	4.50	4.50	0.00	
	학산선	103호	4.20	4.20	0.00	
	상평선	104호	2.60	2.60	0.00	
	취성선	105호	2.60	2.60	0.00	
아산면	호암선	102호	4.90	4.90	0.00	
무장면	송곡선	102호	6.30	6.30	0.00	
	송현선	103호	3.20	3.20	0.00	
공음면	화동선	104호	2.00	2.00	0.00	
	구암선	105호	6.30	6.30	0.00	
상하면	장호선	101호	1.30	1.30	0.00	
	송림선	102호	2.70	2.70	0.00	
	용산선	103호	2.50	2.50	0.00	
	송산선	105호	0.50	0.50	0.00	
	토만선	106호	1.20	1.20	0.00	
	광승선	101호	5.00	5.00	0.00	
	중앙선	102호	3.80	3.80	0.00	
	사반선	103호	3.10	3.10	0.00	
	행산선	104호	2.00	2.00	0.00	
	명고선	105호	0.40	0.40	0.00	
성송면	관동선	101호	2.90	2.90	0.00	
	판정선	103호	4.40	4.40	0.00	
대산면	천변선	104호	2.80	2.80	0.00	
	중광선	105호	5.60	5.60	0.00	
	덕마선	106호	4.80	4.80	0.00	
심원면	전평선	102호	4.50	4.50	0.00	
흥덕면	하남선	102호	4.70	4.70	0.00	
	후포선	103호	3.40	3.40	0.00	
	석교선	104호	5.10	5.10	0.00	
	사천선	105호	2.50	2.50	0.00	
	사포선	106호	1.70	1.70	0.00	

읍면	노선명	노선번호	도로의 상태			비고 (사유)
			당초연장 (km)	변경연장 (km)	증감	
	주황선	107호	1.50	1.50	0.00	
	월암선	108호	0.60	0.60	0.00	
	수침선	109호	0.50	0.50	0.00	
성내면	부덕선	103호	1.00	1.00	0.00	
	신대선	104호	2.40	2.40	0.00	
신림면	송용선	103호	3.00	3.00	0.00	
	해암선	104호	3.30	3.30	0.00	
	가평선	105호	4.80	4.80	0.00	
	반룡선	106호	2.20	2.20	0.00	
부안면	상포선	103호	4.50	4.50	0.00	
	대동선	104호	3.00	3.00	0.00	
	구현선	105호	0.70	0.70	0.00	
	운양선	106호	0.60	0.60	0.00	
	죽반선	107호	3.80	3.80	0.00	
리 도 (변경없음)	소 계	105	279.70	279.70	0.00	변경없음
고창읍	외정선	202호	2.10	2.10	0.00	
	물계선	203호	4.20	4.20	0.00	
	내동선	204호	2.30	2.30	0.00	
	주곡선	205호	3.10	3.10	0.00	
	송암선	207호	0.70	0.70	0.00	
	상평선	208호	1.00	1.00	0.00	
	백양선	209호	1.60	1.60	0.00	
고수면	연동선	202호	2.90	2.90	0.00	
	문수선	203호	5.20	5.20	0.00	
	용두선	204호	11.30	11.30	0.00	
	성산선	205호	1.60	1.60	0.00	
	봉산선	206호	2.10	2.10	0.00	
	인성선	207호	2.40	2.40	0.00	
	황산선	208호	1.40	1.40	0.00	
	평지선	209호	2.80	2.80	0.00	
아산면	성기선	201호	3.80	3.80	0.00	
	반암선	203호	2.20	2.20	0.00	
	주진선	204호	6.50	6.50	0.00	
	운곡선	206호	5.90	5.90	0.00	
	중복선	207호	4.20	4.20	0.00	
	목동선	208호	1.80	1.80	0.00	
	성산선	209호	2.10	2.10	0.00	
무장면	신촌선	201호	2.40	2.40	0.00	
	강남선	202호	2.10	2.10	0.00	
	고백선	203호	2.80	2.80	0.00	
	월림선	204호	2.60	2.60	0.00	
	연수선	205호	2.80	2.80	0.00	

읍면	노선명	노선번호	도로의 상태			비고 (사유)
			당초연장 (km)	변경연장 (km)	증감	
	송정선	206호	1.50	1.50	0.00	
	석수선	207호	2.90	2.90	0.00	
	죽림선	208호	2.00	2.00	0.00	
	목우선	209호	2.50	2.50	0.00	
	신월선	210호	4.30	4.30	0.00	
	율곡선	211호	1.00	1.00	0.00	
공음면	내대선	201호	1.50	1.50	0.00	
	북흥선	202호	3.00	3.00	0.00	
	장암선	203호	2.50	2.50	0.00	
	다옥선	206호	3.90	3.90	0.00	
	선동선	207호	3.50	3.50	0.00	
	평촌선	208호	1.00	1.00	0.00	
상하면	성포선	201호	4.40	4.40	0.00	
	송라선	202호	7.00	7.00	0.00	
	갈자선	204호	2.50	2.50	0.00	
	택동선	205호	4.00	4.00	0.00	
	감산선	206호	1.50	1.50	0.00	
	동촌선	207호	2.50	2.50	0.00	
	회정선	208호	3.20	3.20	0.00	
	모암선	209호	1.80	1.80	0.00	
	서촌선	210호	1.20	1.20	0.00	
해리면	철성선	203호	3.00	3.00	0.00	
	상송선	204호	1.80	1.80	0.00	
	안산선	205호	2.30	2.30	0.00	
	용반선	206호	0.80	0.80	0.00	
	동호선	207호	2.70	2.70	0.00	
성송면	무송선	201호	2.00	2.00	0.00	
	백토선	202호	3.10	3.10	0.00	
	과치선	204호	6.00	6.00	0.00	
	향산선	205호	5.10	5.10	0.00	
	고현선	206호	1.70	1.70	0.00	
	추산선	207호	1.00	1.00	0.00	
	남창선	208호	1.50	1.50	0.00	
대산면	광대선	201호	4.60	4.60	0.00	
	산정선	202호	4.40	4.40	0.00	
	계룡선	203호	1.30	1.30	0.00	
	관동선	204호	4.50	4.50	0.00	
	성남선	205호	2.20	2.20	0.00	
	지석선	206호	0.90	0.90	0.00	
	장동선	207호	3.40	3.40	0.00	
	발산선	208호	6.00	6.00	0.00	
	신평선	209호	1.30	1.30	0.00	

읍면	노선명	노선번호	도로의 상태			비고 (사유)
			당초연장 (km)	변경연장 (km)	증감	
	상금선	210호	3.60	3.60	0.00	
	대장선	211호	1.40	1.40	0.00	
	산용선	212호	6.40	6.40	0.00	
	용강선	213호	1.00	1.00	0.00	
심원면	화산선	202호	3.90	3.90	0.00	
	도솔선	203호	1.50	1.50	0.00	
	사동선	204호	1.10	1.10	0.00	
흥덕면	원덕선	202호	0.30	0.30	0.00	
	상연선	204호	1.50	1.50	0.00	
	신송선	205호	2.80	2.80	0.00	
	제하선	206호	3.10	3.10	0.00	
	석호선	207호	1.50	1.50	0.00	
	내사선	208호	0.80	0.80	0.00	
성내면	대흥선	201호	2.50	2.50	0.00	
	목제선	202호	3.00	3.00	0.00	
	신부선	203호	4.60	4.60	0.00	
	월계선	204호	4.60	4.60	0.00	
	성산선	205호	2.70	2.70	0.00	
	죽동선	206호	1.20	1.20	0.00	
	용교선	207호	1.50	1.50	0.00	
	한정선	208호	1.80	1.80	0.00	
	내안선	209호	1.40	1.40	0.00	
	내옥선	210호	1.30	1.30	0.00	
	관덕선	211호	1.60	1.60	0.00	
신림면	도림선	202호	3.50	3.50	0.00	
	송촌선	204호	2.10	2.10	0.00	
	덕화선	205호	1.50	1.50	0.00	
	용추선	206호	3.00	3.00	0.00	
	관동선	207호	0.80	0.80	0.00	
부안면	상등선	201호	2.20	2.20	0.00	
	신촌선	202호	1.30	1.30	0.00	
	인촌선	203호	1.00	1.00	0.00	
	용산선	204호	1.00	1.00	0.00	
	감산선	206호	3.90	3.90	0.00	
	반룡선	207호	1.90	1.90	0.00	
	오산선	208호	1.20	1.20	0.00	
농 도	소 계	104	241.70	242.30	0.60	
고창읍	도산선	303호	3.70	3.70	0.00	
	온수선	304호	2.10	2.70	0.60	중점변경(노선연장 증가)
	상원선	307호	1.90	1.90	0.00	
	사실선	310호	2.00	2.00	0.00	
	상월선	311호	2.00	2.00	0.00	

읍면	노선명	노선번호	도로의 상태			비고 (사유)
			당초연장 (km)	변경연장 (km)	증감	
	상평선	312호	3.20	3.20	0.00	
	죽림선	313호	1.20	1.20	0.00	
고수면	예지선	302호	5.30	5.30	0.00	
	우평선	303호	1.70	1.70	0.00	
	독실선	305호	3.70	3.70	0.00	
	운월선	306호	2.50	2.50	0.00	
	초내선	307호	2.40	2.40	0.00	
	부곡선	309호	1.00	1.00	0.00	
	학동선	310호	2.30	2.30	0.00	
아산면	하목선	302호	1.80	1.80	0.00	
	태동선	303호	2.00	2.00	0.00	
	학전선	304호	2.10	2.10	0.00	
	당산선	306호	2.00	2.00	0.00	
	부정선	308호	1.80	1.80	0.00	
	사신선	309호	2.70	2.70	0.00	
무장면	원촌선	301호	5.80	5.80	0.00	
	목산선	302호	2.60	2.60	0.00	
	덕림선	303호	3.50	3.50	0.00	
	목우선	304호	2.90	2.90	0.00	
	백선선	307호	2.60	2.60	0.00	
	백양선	308호	0.90	0.90	0.00	
	석동선	309호	1.70	1.70	0.00	
	가라선	310호	1.30	1.30	0.00	
	송계선	311호	1.70	1.70	0.00	
	감덕선	312호	2.20	2.20	0.00	
	주신선	313호	1.30	1.30	0.00	
	덕산선	314호	1.00	1.00	0.00	
공음면	원동선	303호	2.70	2.70	0.00	
	용산선	304호	4.20	4.20	0.00	
	건동선	305호	5.00	5.00	0.00	
	송운선	306호	1.70	1.70	0.00	
	선산선	307호	0.80	0.80	0.00	
	원선선	308호	3.00	3.00	0.00	
	철응선	309호	1.60	1.60	0.00	
	평장선	310호	2.00	2.00	0.00	
	덕유선	311호	2.60	2.60	0.00	
	형제선	312호	3.30	3.30	0.00	
	상건선	313호	0.50	0.50	0.00	
상하면	정동선	302호	3.30	3.30	0.00	
	고산선	305호	1.80	1.80	0.00	
	해안선	308호	1.20	1.20	0.00	
	송정선	309호	1.10	1.10	0.00	

읍면	노선명	노선번호	도로의 상태			비고 (사유)
			당초연장 (km)	변경연장 (km)	증감	
	장룡선	310호	1.30	1.30	0.00	
	북동선	301호	0.90	0.90	0.00	
	상부선	303호	5.00	5.00	0.00	
	금평선	306호	4.00	4.00	0.00	
	안산선	308호	2.10	2.10	0.00	
	평지선	309호	2.60	2.60	0.00	
성송면	청송선	302호	1.50	1.50	0.00	
	포동선	308호	2.00	2.00	0.00	
	엄동선	309호	1.80	1.80	0.00	
	산수선	310호	1.50	1.50	0.00	
대산면	연동선	301호	1.30	1.30	0.00	
	청용선	302호	3.70	3.70	0.00	
	갈마선	303호	2.40	2.40	0.00	
	반원선	304호	3.20	3.20	0.00	
	동촌선	306호	1.80	1.80	0.00	
	성남선	308호	1.90	1.90	0.00	
	구동선	309호	2.40	2.40	0.00	
심원면	공산선	302호	2.60	2.60	0.00	
	예동선	303호	3.10	3.10	0.00	
	죽곡선	304호	2.20	2.20	0.00	
	연화선	305호	2.50	2.50	0.00	
	두곡선	306호	4.70	4.70	0.00	
	사당선	309호	1.70	1.70	0.00	
	두어선	310호	2.70	2.70	0.00	
	해안선	311호	3.60	3.60	0.00	
	엄전선	312호	2.70	2.70	0.00	
흥덕면	행정선	302호	1.50	1.50	0.00	
	목우선	303호	3.10	3.10	0.00	
	내사선	307호	2.40	2.40	0.00	
	동사선	309호	1.60	1.60	0.00	
	신기선	310호	2.50	2.50	0.00	
	북룡선	311호	4.10	4.10	0.00	
	대양선	312호	2.60	2.60	0.00	
	동림선	313호	1.90	1.90	0.00	
성내면	국교선	301호	2.10	2.10	0.00	
	내퇴선	302호	1.50	1.50	0.00	
	금평선	304호	2.90	2.90	0.00	
	동산선	306호	1.90	1.90	0.00	
	장수선	309호	2.70	2.70	0.00	
	신성선	310호	1.70	1.70	0.00	
	죽림선	311호	2.00	2.00	0.00	
	문산선	312호	0.50	0.50	0.00	

읍면	노선명	노선번호	도로의 상태			비고 (사유)
			당초연장 (km)	변경연장 (km)	증감	
신림면	청송선	301호	1.00	1.00	0.00	
	벽송선	302호	2.20	2.20	0.00	
	신평선	304호	2.80	2.80	0.00	
	평월선	306호	2.90	2.90	0.00	
	궁평선	307호	0.80	0.80	0.00	
부안면	진목선	301호	0.70	0.70	0.00	
	수암선	303호	3.70	3.70	0.00	
	수동선	304호	1.00	1.00	0.00	
	맷말선	305호	1.80	1.80	0.00	
	반월선	306호	2.00	2.00	0.00	
	송현선	307호	2.20	2.20	0.00	
	연기선	308호	2.10	2.10	0.00	
	원당선	309호	3.20	3.20	0.00	
	상포선	310호	3.90	3.90	0.00	
	진마선	311호	1.50	1.50	0.00	

농어촌도로 기본계획 변경 노선별 조서(포장)

읍면	노선명	노선번호	도로의 상태(포장도로)			비고 (사유)
			당초연장 (km)	변경연장 (km)	증감	
고창군			218.60	257.72	39.12	
면 도			78.90	86.87	7.97	
리 도			64.20	88.25	24.05	
농 도			75.50	82.61	7.11	
면 도	소 계	48	78.90	86.87	7.97	
고창읍	죽림선	101호	4.40	4.40	0.00	
	노동선	102호	3.10	5.50	2.40	
	주곡선	104호		0.00	0.00	
	고부선	105호	2.80	2.80	0.00	
고수면	우평선	102호	2.50	3.20	0.70	
	확산선	103호	3.10	4.20	1.10	
	상평선	104호		0.00	0.00	
	취성선	105호		0.00	0.00	
아산면	호암선	102호	3.30	3.30	0.00	
무장면	송곡선	102호	6.30	6.30	0.00	
	송현선	103호	1.20	1.20	0.00	
공음면	화동선	104호	2.00	2.00	0.00	
	구암선	105호	1.60	1.60	0.00	
상하면	장호선	101호	1.30	1.30	0.00	
	송림선	102호	2.70	2.70	0.00	
	용산선	103호		0.00	0.00	
	송산선	105호		0.00	0.00	
	토만선	106호	0.90	1.20	0.30	
	광승선	101호	4.30	5.00	0.70	
	중앙선	102호	3.00	3.80	0.80	
	사반선	103호	3.10	3.10	0.00	
	행산선	104호		0.00	0.00	
	명고선	105호		0.00	0.00	
성송면	관동선	101호	2.90	2.90	0.00	
	판정선	103호	2.50	2.50	0.00	
대산면	천변선	104호	2.80	2.80	0.00	
	중광선	105호		0.00	0.00	
	덕마선	106호		0.10	0.10	
심원면	전평선	102호	2.30	2.30	0.00	
흥덕면	하남선	102호	4.70	4.70	0.00	
	후포선	103호	3.40	3.40	0.00	
	석교선	104호		0.00	0.00	
	사천선	105호		0.00	0.00	

읍면	노선명	노선번호	도로의 상태(포장도로)			비고 (사유)
			당초연장 (km)	변경연장 (km)	증감	
	사포선	106호	1.70	1.70	0.00	
	주황선	107호	1.50	1.50	0.00	
	월암선	108호	0.60	0.60	0.00	
	수침선	109호		0.00	0.00	
성내면	부덕선	103호	1.00	1.00	0.00	
	신대선	104호	0.90	1.47	0.57	
신림면	송용선	103호	3.00	3.00	0.00	
	해암선	104호	2.00	3.30	1.30	
	가평선	105호	0.30	0.30	0.00	
	반룡선	106호	2.20	2.20	0.00	
부암면	상포선	103호		0.00	0.00	
	대동선	104호	1.50	1.50	0.00	
	구현선	105호	0.00	0.00	0.00	
	운양선	106호	0.00	0.00	0.00	
	죽반선	107호	0.00	0.00	0.00	
리 도	소 계	105	64.20	88.25	24.05	
고창읍	외정선	202호	0.00	2.10	2.10	
	율계선	203호	2.50	2.85	0.35	
	내동선	204호	2.30	2.30	0.00	
	주곡선	205호		0.00	0.00	
	송암선	207호		0.00	0.00	
	상평선	208호		0.00	0.00	
	백양선	209호		0.20	0.20	
고수면	연동선	202호		1.10	1.10	
	문수선	203호	0.20	0.20	0.00	
	용두선	204호	2.90	2.90	0.00	
	성산선	205호		0.59	0.59	
	봉산선	206호		0.00	0.00	
	인성선	207호		0.00	0.00	
	황산선	208호		0.00	0.00	
	평지선	209호		0.00	0.00	
아산면	성기선	201호		3.80	3.80	
	반암선	203호	0.50	0.50	0.00	
	주진선	204호	2.20	2.20	0.00	
	운곡선	206호		0.00	0.00	
	중북선	207호	1.00	1.00	0.00	
	목동선	208호		0.00	0.00	
	성산선	209호		0.30	0.30	
무장면	신촌선	201호	0.40	0.40	0.00	
	강남선	202호		0.80	0.80	
	고백선	203호		0.00	0.00	
	월림선	204호		0.00	0.00	

읍면	노선명	노선번호	도로의 상태(포장도로)			비고 (사유)
			당초연장 (km)	변경연장 (km)	증감	
	연수선	205호	0.30	0.30	0.00	
	송정선	206호		0.00	0.00	
	석수선	207호		0.00	0.00	
	죽림선	208호		2.00	2.00	
	목우선	209호	2.50	2.50	0.00	
	신월선	210호	0.40	0.40	0.00	
	율곡선	211호	0.40	0.40	0.00	
공음면	내대선	201호	0.60	0.60	0.00	
	북흥선	202호	0.90	3.00	2.10	
	장암선	203호	1.50	1.50	0.00	
	다옥선	206호	0.10	0.10	0.00	
	선동선	207호	3.50	3.50	0.00	
	평촌선	208호		0.00	0.00	
상하면	성포선	201호	0.10	0.10	0.00	
	송리선	202호	2.70	4.00	1.30	
	갈자선	204호		2.50	2.50	
	택동선	205호		0.00	0.00	
	검산선	206호		0.57	0.57	
	동촌선	207호		0.00	0.00	
	회정선	208호		0.00	0.00	
	모암선	209호		0.00	0.00	
	서촌선	210호		0.00	0.00	
해리면	칠성선	203호		0.00	0.00	
	상송선	204호		0.00	0.00	
	안산선	205호		0.00	0.00	
	용반선	206호		0.00	0.00	
	동호선	207호		0.00	0.00	
성송면	무송선	201호	0.30	0.30	0.00	
	백토선	202호	0.60	0.60	0.00	
	괴치선	204호	3.50	3.50	0.00	
	향산선	205호	1.50	1.50	0.00	
	고현선	206호	0.00	0.00	0.00	
	추산선	207호	0.40	1.00	0.60	
	남창선	208호	0.00	0.00	0.00	
대산면	광대선	201호	3.00	4.60	1.60	
	산정선	202호	2.10	2.10	0.00	
	계룡선	203호	0.70	0.70	0.00	
	관동선	204호	0.30	0.30	0.00	
	성남선	205호	1.40	1.40	0.00	
	지석선	206호		0.00	0.00	
	장동선	207호		0.00	0.00	
	발산선	208호		0.00	0.00	

읍면	노선명	노선번호	도로의 상태(포장도로)			비고 (사유)
			당초연장 (km)	변경연장 (km)	증감	
	신평선	209호		0.00	0.00	
	상금선	210호	2.60	3.20	0.60	
	대장선	211호		0.00	0.00	
	산용선	212호		0.00	0.00	
	용강선	213호		0.00	0.00	
삼원면	화산선	202호	2.50	2.50	0.00	
	도술선	203호	0.00	0.00	0.00	
	사동선	204호	0.40	0.40	0.00	
흥덕면	원덕선	202호		0.00	0.00	
	상연선	204호	0.30	0.30	0.00	
	신송선	205호	1.40	2.30	0.90	
	제하선	206호	1.90	1.90	0.00	
	석호선	207호	1.50	1.50	0.00	
	내사선	208호		0.70	0.70	
성내면	대흥선	201호	1.10	1.10	0.00	
	옥제선	202호		0.40	0.40	
	신부선	203호		0.00	0.00	
	월계선	204호	1.80	1.80	0.00	
	성산선	205호	2.70	2.70	0.00	
	죽동선	206호		0.00	0.00	
	용교선	207호		0.00	0.00	
	한정선	208호	1.80	1.80	0.00	
	내안선	209호		0.00	0.00	
	내옥선	210호	1.30	1.30	0.00	
	관덕선	211호		0.74	0.74	
신림면	도림선	202호	1.30	1.50	0.20	
	송촌선	204호	0.10	0.10	0.00	
	덕화선	205호	0.50	0.50	0.00	
	용추선	206호	0.50	0.50	0.00	
	관동선	207호		0.00	0.00	
부안면	상등선	201호		0.00	0.00	
	신촌선	202호	1.00	1.00	0.00	
	인촌선	203호	0.30	0.30	0.00	
	용산선	204호		0.00	0.00	
	검산선	206호	2.30	2.90	0.60	
	반룡선	207호		0.00	0.00	
	오산선	208호	0.10	0.10	0.00	
농 도	소 계	104	75.50	82.61	7.11	
고창읍	도산선	303호	3.00	3.00	0.00	
	온수선	304호	0.70	0.70	0.00	
	상원선	307호		1.90	1.90	
	사실선	310호	1.30	2.00	0.70	

읍면	노선명	노선번호	도로의 상태(포장도로)			비고 (사유)
			당초연장 (km)	변경연장 (km)	증감	
	상월선	311호		2.00	2.00	
	상평선	312호		0.00	0.00	
	죽림선	313호		0.00	0.00	
고수면	예지선	302호	1.30	1.30	0.00	
	우평선	303호	1.70	1.70	0.00	
	독실선	305호	1.10	1.10	0.00	
	운월선	306호	2.50	2.50	0.00	
	초내선	307호	1.50	1.50	0.00	
	부곡선	309호	1.00	1.00	0.00	
	학동선	310호	0.60	0.60	0.00	
아산면	하목선	302호	0.90	0.90	0.00	
	태동선	303호		0.00	0.00	
	학전선	304호	0.50	0.50	0.00	
	당산선	306호	0.50	0.50	0.00	
	부정선	308호	0.40	0.40	0.00	
	사신선	309호		0.00	0.00	
무장면	원촌선	301호		0.00	0.00	
	옥산선	302호	1.90	1.90	0.00	
	덕림선	303호	3.50	3.50	0.00	
	목우선	304호	1.50	1.50	0.00	
	백선선	307호	1.30	1.98	0.68	
	백양선	308호		0.00	0.00	
	석동선	309호		0.00	0.00	
	가라선	310호		0.00	0.00	
	송계선	311호	0.30	0.30	0.00	
	감덕선	312호	1.00	1.00	0.00	
	주신선	313호	0.80	0.80	0.00	
	덕산선	314호	1.00	1.00	0.00	
공음면	원동선	303호	0.40	0.40	0.00	
	용산선	304호	0.30	0.30	0.00	
	건동선	305호	4.00	4.00	0.00	
	송운선	306호		0.00	0.00	
	선산선	307호	0.80	0.80	0.00	
	원선선	308호	3.00	3.00	0.00	
	칠응선	309호	0.00	0.00	0.00	
	평장선	310호		0.82	0.82	
	덕유선	311호	0.00	0.00	0.00	
	형제선	312호	0.00	0.00	0.00	
	상건선	313호		0.00	0.00	
상하면	정동선	302호	2.30	2.30	0.00	
	고산선	305호	1.00	1.00	0.00	
	해안선	308호	1.20	1.20	0.00	

읍면	노선명	노선번호	도로의 상태(포장도로)			비고 (사유)
			당초연장 (km)	변경연장 (km)	증감	
	송정선	309호	0.50	0.50	0.00	
	장릉선	310호	1.30	1.30	0.00	
	북동선	301호	0.30	0.30	0.00	
	상부선	303호		0.00	0.00	
	금평선	306호	2.80	2.80	0.00	
	안산선	308호		0.00	0.00	
	평지선	309호		0.00	0.00	
성송면	청송선	302호	1.50	1.50	0.00	
	포동선	308호	1.10	1.10	0.00	
	염동선	309호	0.00	0.00	0.00	
	산수선	310호	0.00	0.00	0.00	
대산면	연동선	301호	0.30	0.30	0.00	
	청용선	302호	0.20	0.20	0.00	
	갈마선	303호	0.50	0.50	0.00	
	반원선	304호		0.00	0.00	
	동촌선	306호	0.60	0.60	0.00	
	성남선	308호		0.00	0.00	
	구동선	309호		0.00	0.00	
심원면	궁산선	302호	2.00	2.00	0.00	
	애동선	303호	1.10	1.10	0.00	
	죽곡선	304호		0.30	0.30	
	연화선	305호		0.00	0.00	
	두곡선	306호	1.80	2.51	0.71	
	사당선	309호		0.00	0.00	
	두어선	310호	0.20	0.20	0.00	
	해안선	311호		0.00	0.00	
	염전선	312호		0.00	0.00	
흥덕면	행정선	302호		0.00	0.00	
	목우선	303호		0.00	0.00	
	내사선	307호	2.40	2.40	0.00	
	동사선	309호		0.00	0.00	
	신기선	310호	2.00	2.00	0.00	
	북릉선	311호	1.50	1.50	0.00	
	대양선	312호		0.00	0.00	
	동림선	313호		0.00	0.00	
성내면	국교선	301호	0.20	0.20	0.00	
	내퇴선	302호		0.00	0.00	
	금평선	304호	1.50	1.50	0.00	
	동산선	306호	0.70	0.70	0.00	
	장수선	309호		0.00	0.00	
	신성선	310호	1.20	1.20	0.00	
	죽림선	311호		0.00	0.00	

읍면	노선명	노선번호	도로의 상태(포장도로)			비고 (사유)
			당초연장 (km)	변경연장 (km)	증감	
	운산선	312호	0.50	0.50	0.00	
신림면	청송선	301호	0.70	0.70	0.00	
	백송선	302호		0.00	0.00	
	신평선	304호		0.00	0.00	
	평월선	306호		0.00	0.00	
	궁평선	307호	0.30	0.30	0.00	
부안면	진목선	301호	0.70	0.70	0.00	
	수양선	303호	0.50	0.50	0.00	
	수동선	304호	1.00	1.00	0.00	
	벯말선	305호	0.50	0.50	0.00	
	반월선	306호	0.90	0.90	0.00	
	송현선	307호		0.00	0.00	
	연기선	308호	1.20	1.20	0.00	
	원당선	309호	1.00	1.00	0.00	
	상포선	310호	3.20	3.20	0.00	
	진마선	311호		0.00	0.00	

고창군 공고 제2020- 14호

분묘개장공고

장사등에 관한 법률 제27조, 제28조 및 같은법 시행규칙 제18조, 제19조의 규정에 의거 다음과 같이 분묘 개장을 공고하오니, 만약 기간 내에 신고가 없을시 무연고 분묘로 간주하여 임의로 개장함을 공고합니다.

1. 분묘의 위치

연 번	위 치	기 수
1	고창군 신림면 세곡리 산133-9	1

2. 분묘기수 : 무연분묘 1기

3. 개장사유 : 고창~내장IC 지방도 확포장공사(1공구) 추진

4. 개장장소 : 고창군 추모의 집(고창군 부안면 용산리 산121-2)

5. 납골당 안치기간 : 안치일로부터 10년

6. 공고기간 : 최초공고일로부터 3개월간

7. 개장방법 : 공고기간 만료 후 화장하여 납골안치

8. 신고처 : 고창군청 건설도시과(063-560-2552)

9. 신고요령 : 매장자와 연고자간의 연고권을 확인할 수 있는 가족관계부(호적), 제적, 족보, 묘지신고서 등을 구비하여 상기 신고지에 신고하시기 바랍니다.

2020년 1월 3일

고 창 군 수

고창군 공고 제2020-44호

「주민투표법」 제9조제4항, 「주민소환에 관한 법률」 제7조제5항 및 같은 법 시행령 제2조제3항 「지방자치법」 제15조 및 같은법 시행령 제11조의 규정과 「고창군 주민조례 제정 및 개폐 청구에 관한 조례」 제2조의 규정에 의거 2020년도 고창군 주민투표청구권자 총수, 주민소환투표 청구권자 총수 및 청구 서명인수, 19세 이상의 주민총수를 다음과 같이 공표합니다.

2020. 1. 9.

고 창 군 수

1. 2020년도 주민투표 청구권자 총수

(단위 : 명)

청구 서명인수	주민투표 청구권자 총수			비고
	계	내국인	외국인	
4,874	48,736	48,689	47	(주민투표청구권자 총수의 1/10이상)

① 주민투표 청구권자 총수(주민등록자+외국인)

- ▶ 주민등록자 : 2019년 12월 31일 기준 고창군의 관할구역에 주민등록이 되어 있는 19세 이상의 주민
- ▶ 외 국 인 : 2019년 12월 31일 기준 출입국관리 관계법령에 따라 고창군에 등록이 되어있는 영주 체류자격을 갖춘 19세 이상의 외국인
- ※ 「공직선거법」 제18조 규정에 의한 선거권이 없는 자 제외

② 청구 서명인수

- ▶ 투표청구 서명인수는 **주민투표 청구권자 총수의 10분의 1**

2. 2020년도 주민소환투표 청구권자 총수 및 청구 서명인수

① 고창군수

① 청구권자총수	② 주민소환투표 청구 서명인수						비 고	
	서명인수	서 명 읍면동수	읍면동별 최소서명인수		지역균형요건		읍면동별 청구권자 총 수	청구권자 총수의 15/100
			읍면동	최소서 명인수	하한 (5/10000)	상한 (100/10000)		
48,733	7,310	5개 읍면동 이 상	고창읍	488	25	488	17,227	2,585
			고수면	320			2,128	320
			아산면	385			2,564	385
			무장면	385			2,565	385
			공음면	362			2,411	362
			상하면	344			2,289	344
			해리면	409			2,723	409
			성송면	264			1,757	264
			대산면	480			3,199	480
			심원면	360			2,399	360
			흥덕면	445			2,963	445
			성내면	286			1,906	286
			신림면	318			2,114	318
			부안면	374			2,492	374

① 주민소환투표 청구권자 총수(주민등록자+외국인)

- ▶ 주민등록자 : 2019년 12월 31일 기준 고창군의 관할구역에 주민등록이 되어 있는 19세 이상의 주민
- ▶ 외 국 인 : 2019년 12월 31일 기준「출입국관리법」제10조의 규정에 따라 영주 체류자격 취득일 후 3년이 경과한 19세 이상의 외국인 중 고창군 관할구역의 외국인등록대장에 등재된 자

② 주민소환투표 청구 서명인수

- ▶ 주민소환투표 청구권자 총수의 100분의 15이상
- ▶ 1/3 이상(5개 이상)의 읍면동에서 받아야 할 최소 서명인수
 - 청구권자 총수의 5/10,000이상, 100/10,000 이하 범위에서 15/100 이상의 서명을 받아야 하며,
 - 산정된 서명인 수가 선거구안의 주민소환투표 청구권자 총수의 5/10,000 미만인 경우에는 5/10,000로하고, 100/10,000을 초과하는 경우에는 100/10,000으로 함.

② 고창군의원

선거구	① 청구 권자 총수	② 주민소환투표 청구 서명인수						비 고	
		서명인수	서 명 읍면동수	읍면동별 최소서명인수		지역균형요건		읍면동별 청구권자 총 수	청구권자 총수의 20/100
				읍면동	최소 서명 인수	하한 (5/10000)	상한 (100/10000)		
가	19,341	3,869	1개 읍면동 이 상	고창읍	194	10	194	17,227	3,446
				신림면	194			2,114	423
나	9,756	1,952	2개 읍면동 이 상	심원면	98	5	98	2,395	479
				흥덕면	98			2,963	593
				성내면	98			1,906	382
				부안면	98			2,492	499
다	9,495	1,899	2개 읍면동 이 상	고수면	95	5	95	2,128	426
				공음면	95			2,411	483
				성송면	95			1,757	352
				대산면	95			3,199	640
라	10,141	2,029	2개 읍면동 이 상	아산면	102	6	102	2,564	513
				무장면	102			2,565	513
				상하면	102			2,289	458
				해리면	102			2,723	545

① 주민소환투표 청구권자 총수(주민등록자+외국인)

- ▶ 주민등록자 : 2019년 12월 31일 기준 고창군의 관할구역에 주민등록이 되어 있는 19세 이상의 주민
- ▶ 외 국 인 : 2019년 12월 31일 기준「출입국관리법」제10조의 규정에 따라 영주 체류자격 취득일 후 3년이 경과한 19세 이상의 외국인 중 고창군 관할구역의 외국인등록대장에 등재된 자

② 주민소환투표 청구 서명인수

- ▶ 주민소환투표 청구권자 총수의 100분의 20이상
- ▶ 1/3 이상(2개 이상)의 읍면동에서 받아야 할 최소 서명인수
 - 청구권자 총수의 5/10,000이상, 100/10,000 이하 범위에서 20/100 이상의 서명을 받아야 하며,
 - 산정된 서명인 수가 선거구안의 주민소환투표 청구권자 총수의 5/10,000 미만인 경우에는 5/10,000로하고, 100/10,000을 초과하는 경우에는 100/10,000으로 함.

3. 2020년도 주민조례 제정 및 개폐청구 주민총수

(단위 : 명)

주민조례 제정 및 개폐청구 주민의 수	주민총수(19세 이상)	비 고
1,950	48,733	19세 이상 주민총수의 1/25 이상

※ 주민조례 제정 및 개·폐 청구를 위한 주민 총수는 2019년12월31일 현재 고창군의 관할구역 안에 주민등록이 되어 있는 19세 이상의 주민수(공직선거법 제18조 규정에 의거 선거권이 없는 자는 제외)와 외국인의 경우는 2019년 12월 31일 현재 고창군에 등록되어 있는 19세 이상의 영주의 체류자격 취득일 후 3년이 경과한 자

- 2021년 예산편성을 위한 - 2020 주민참여예산제 운영계획

- 행정의 예산편성 권한을 주민과 공유하여 주민의 공공서비스 수요와 선호, 행정활동에 대한 의견을 예산에 반영함으로써 재정분야에 주민자치 구현



추진 방향

- 형식적 의미의 주민참여를 탈피하여 실질적 주권자로서 주민이 직접 예산편성과정에 참여할 수 있도록 주민참여예산제도 운영



주민참여예산위원회 구성 및 운영

- 구 성 : 총 60명(4개분과)

주민참여예산운영위원회 - 총 위원장, 부위원장 - 각 분과 위원장, 부위원장	주민참여예산위원회(60) · 위원장1, 부위원장1 · 위원 : 58명	간사	예산팀장
농생명식품산업 분과위원회(21) · 위원장1, 부위원장1 · 위원 : 19명 간사 선임부서주무팀장	문화지치분과위원회(13) · 위원장1, 부위원장1 · 위원 : 11명 간사 선임부서주무팀장	복지환경분과위원회(13) · 위원장1, 부위원장1 · 위원 : 11명 간사 선임부서주무팀장	살기좋은도시 분과위원회(13) · 위원장1, 부위원장1 · 위원 : 11명 간사 선임부서주무팀장

주민참여예산분과위원회				
위 원 회	분과 선임부서	분 과 별 부 서	위 원	비 고
농생명식품산업분과위원회	농어촌식품과	농생명지원과, 농어촌식품과, 해양수산물과, 축산과, 산림공원과, 농업기술센터	21	6과
문화지치분과위원회	문화유산관광과	문화예술과, 문화유산관광과, 종합민원과, 재무과, 유흥행정과, 기획예산담당관, 체육청소년사업소	13	7과
복지환경분과위원회	생태환경과	사회복지과, 생태환경과, 보건소, 상하수도사업소, 환경시설사업소	13	5과
살기좋은도시분과위원회	건설도시과	상생경제과, 재난안전과, 건설도시과	13	3과

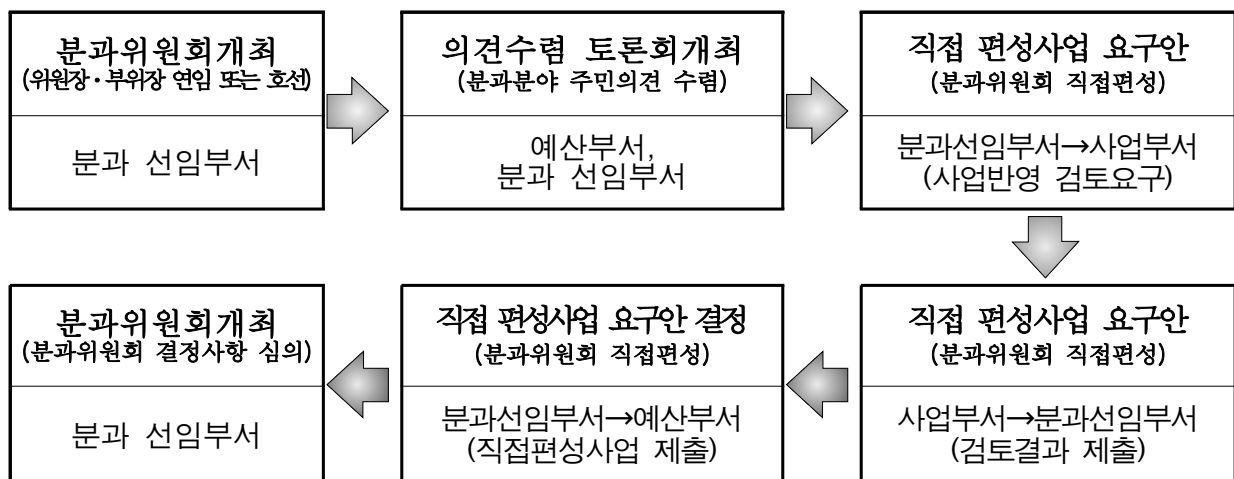
☐ 위원회 역할 : 예산편성(일반회계특별회계) 과정에 주민참여 범위

- 예산요구안에 대한 검토 및 주민의견 제출
 - 제외 : 국·도비 보조사업, 인건비 및 법정경비
- 분과별 예산 한도액 내 직접적인 참여편성

구분	편성 예산 한도액(백만원)
계	1,000
농생명식품산업분과위원회	350
문화자치분과위원회	150
복지환경분과위원회	150
살기좋은도시분과위원회	350

- 부서 중요사업 신규 또는 진행 중 주민의견 필요 시 주민참여예산위원회 자문 역할 수행(부서요청→위원회 자문수행)
- 주민예산요구 수렴을 위한 토론회 개최 주관
- 기타 예산편성과 관련하여 군수가 부의하는 사항
 - ※ 위원회는 정치적·사적 목적 이용이 배재되며 군의회의 예산안 심의권을 침해하지 아니하도록 하고 군수의 예산편성권 행사 범위 안에서 활동

☐ 분과위원회 업무흐름도



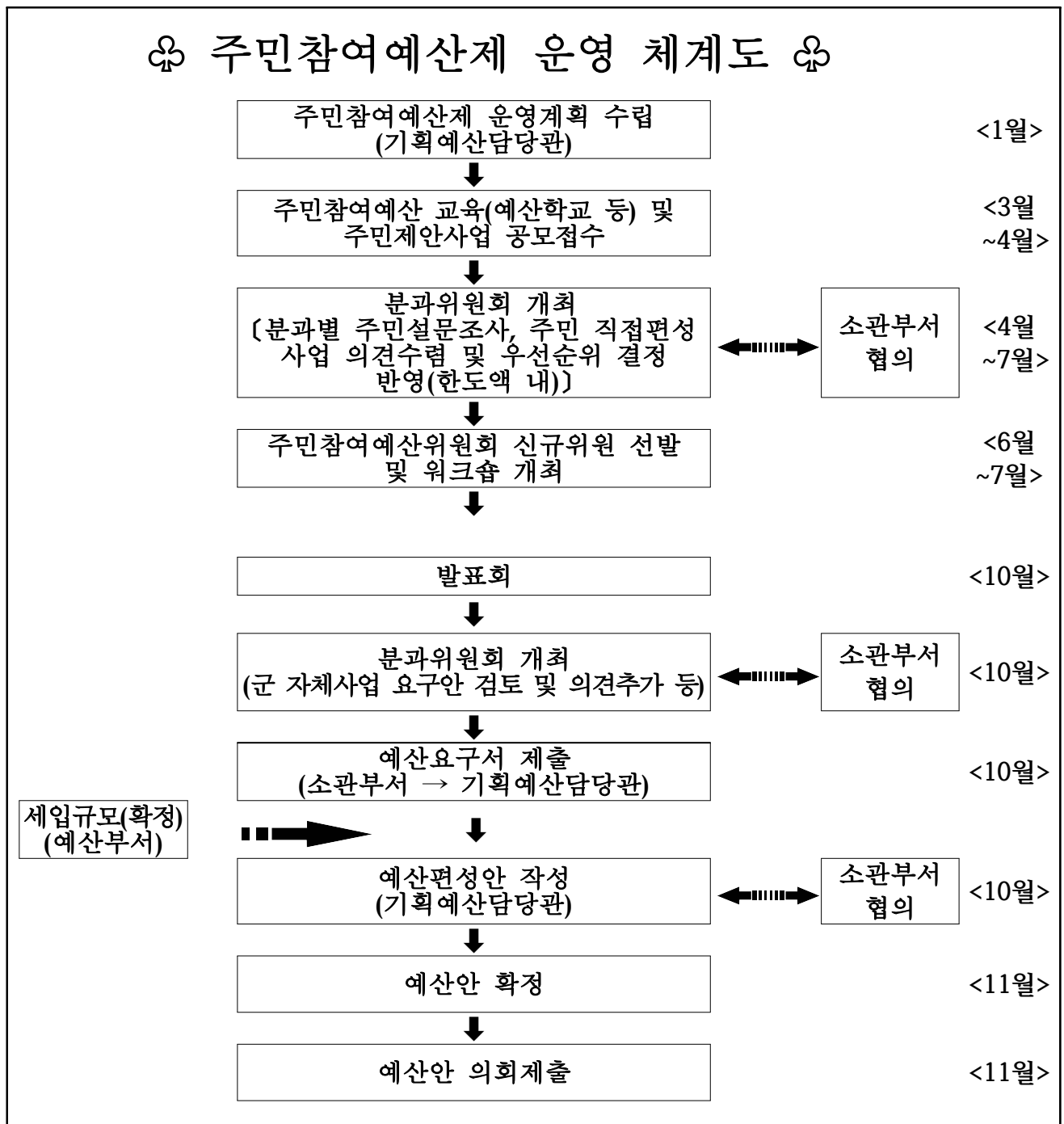
☐ 위원회 의결방법

- 위원회 및 분과위원회는 재적위원 과반수 출석으로 성원, 출석위원 과반수 찬성으로 의결

☐ 위원회 행정지원 사항

- 간사는 위원회의 원활한 운영을 위한 사무처리 등 지원
- 위원회의 회의운영, 토론회 개최, 주민예산교육 등 비용 및 장소 지원
- 공식 회의참석과 관련된 비용(참석수당 등) 지급가능

☐ 주민참여예산제 운영 체계도



☐ 주민참여예산 교육

☐ 주민참여예산학교 운영

○ 고창군 주민참여예산학교 교육생 모집(2020. 2.)

○ 고창군 주민참여예산학교 운영(2020. 3.~4.)

- 주민자치 역량강화를 위한 참여예산학교 운영 < '20년 상반기 중 3회 운영 >

※ 차기 주민참여예산위원회 구성 시 주민참여예산학교 수료자에 한해 위원 선발

❖ 대 상 : 참여예산위원(1), 일반군민(1), 청소년(1)/ 1회당 3~4시간

❖ 내 용 : 고창군 예산알기 참여예산제도 이해 사업제안 연습 및 토의 예산학교 수료증 수여 등

○ 청소년 참여예산학교 운영(2020. 5월 중)

○ 장애인 참여예산학교 운영(고창군 장애인복지관과 연계 추진)

☐ 주민제안사업 공모 및 접수

☐ 공모개요

○ 공모기간 : 2020. 3월 중

○ 공모분야 : 군정 핵심정책 사업(10억원)

○ 응모방법

- 주민참여예산위원회, 기획예산담당관 예산팀, 읍면사무소에 제안사업 신청

○ 구비서류 : 주민제안사업 신청서 등

• 사업제안시 참고사항

- 군정시책 및 주민 삶의 질 향상과 직결된 제안사업 적극수렴
- 대규모 사업 지양, 단년도 사업이 아닌 계속사업 제안제외
- 사전행정절차 이행으로 당해연도에 사업시행이 어려운 사업은 제안제외
- 기관·단체·개인 지원을 위한 경비 또는 이익을 위한 사업 제안제외
- 인건비, 운영비, 행사성 경비 제안제외

※ 주민제안사업의 우선순위는 소관 사업부서와 협의(추진근거 및 사전행정절차 검토지원)하에 주민참여예산위원회, 참여예산 읍면지역회의에서 최종 결정

**제2기 고창군 주민참여예산 위원위촉****□ 주민참여예산 위원회 신규 위원 선발**

- 신청기간 : 2020. 6. 1. ~ 6. 15.(15일간)
- 인 원 : 60명
- 자 격
 - 고창군에 주소를 두고 있는 사람
 - 고창군 관할지역에 소재한 기관에 근무하는 사람
 - 고창군에 영업소의 본점 또는 지점을 둔 사업체의 대표자 또는 임직원
- 선발기준
 - 여성위원 비율 50%이상으로 선발, 장애인 위원 신청자 우선 선발
 - 모집 신청결과 모집 인원 수 미달의 경우 실과소장 또는 읍면장이 추천
 - 최종선정 : 신청자와 추천자 중 여러사항을 고려하여 군수가 위촉

*** 고창군에서 주관하는 주민참여예산학교 수료자 우선 선발**

□ 주민참여예산 위원회 신규 위원 위촉 및 워크숍

- 일 시 : 2020. 7월
- 장 소 : 고창군 관내
- 내 용
 - 제2기 고창군 주민참여예산 위원 위촉
 - 주민참여예산 분과별 위원회 신·구 위원 간담회
 - 주민참여예산 교육 등



주민참여예산 편성 및 심의

- 주민참여예산위원회의 주민주도형 참여예산 편성 의견수렴
 - 의견수렴 방법 1 : 주민참여예산 편성을 위한 민간·사회단체 토론회
 - 기 간 : 2020. 4월 중(분과별 1회)
 - 주 관 : 주민참여예산운영위원회
 - ※ 토론회 운영은 일정별 선임부서 주무팀장 담당
 - 대 상 : 분과위원회 관련 민간·사회단체
 - 내 용 : 토론회를 통한 관련분야 참여예산 주민·단체의견 수렴
 - 의견수렴 방법 2 : 주민제안사업 공모에 따른 주민 제안사업 수렴
 - 의견수렴 방법 3 : 주민참여예산위원 직접 제안사업 수렴
 - 각 분과위원회에서 한도액 내 예산(총 10억원) 자율편성

구분	편성 예산 한도액(백만원)
계	1,000
농생명식품산업분과위원회	350
문화자치분과위원회	150
복지환경분과위원회	150
살기좋은도시분과위원회	350

- 주민주도형 참여예산 편성을 위한 1차 사전심의 회의
 - 심 의 자 : 참여예산 분과위원회
 - 기 간 : 2020. 5월 중
 - 대 상 : 토론회 제안사업+공모 제안사업+위원제안 사업
 - 내 용 : 2021년 본예산 관련한 제안사업 반영 여부 결정
 - ※ 사전심의에서 반영결정된 사업은 사업담당부서에서 추진가능여부 검토

□ 1차 사전심의사업의 부서

- 기 간 : 2020. 6월 중
- 대 상 : 분과위원회 1차 결정사업
- 내 용 : 2020년 사업추진 가능여부 검토, 현지점검 등
※ 사업타당성, 시행가능성, 사업비 규모, 법 저촉여부, 수혜도 등 종합검토
하여 추진 가능여부를 위원회에 회신

□ 주민주도형 참여예산 편성을 위한 확정회의

- 심 의 자 : 참여예산 분과위원회
- 기 간 : 2020. 7월 중
- 내 용 : 검토결과에 따른 제안사업 최종반영 및 우선순위 결정
※ 분과위원회별 한도액 내에서 2021년 최종 참여예산 편성

□ 주민참여예산 확정사업 발표회

- 발 표 자 : 참여예산 분과위원회 위원장
- 기 간 : 2020. 10월 중
- 내 용 : 2021년 주민참여예산 검토 결과 및 주요사업 발표

□ 군 자체사업 예산요구안에 대한 검토 및 의견부여 심의회의

- 심 의 자 : 참여예산 분과위원회
- 기 간 : 2020. 10월 중
- 내 용 : 2021년 군 자체사업 예산요구안에 대한 검토 및 의견부여
※ 분과위원회 별 심의회에 소관부서 참석추진가능 여부 검토
- 검 토 자 : 사업부서 업무담당하여 사업설명 및 위원의견 수렴



주민참여예산 읍면지역회의(읍면자체)

□ 주민참여예산 읍면지역회의

- 운 영 기 간 : 읍면 예산편성기간 중 운영(8월)
- 역 할 : 읍면 지역개발사업(주민숙원사업) 예산 한도액 내 자율편성
- 구 성 : 위원장(읍면장) 및 민간위원
- 의 결 방 법 : 재적위원 과반수 출석으로 성원, 출석위원
과반수 찬성으로 의결
- 읍면 예산 한도액 내 직접적인 참여편성(편성사업 및 우선순위 결정)

구분	편성 예산 한도액(백만원)
계	3,000
고창읍	400(400*1개소)
13개면	2,600(200*13개소)