

**交通案内** Transportation

西海岸高速道路  
 神雲山IC、高城IC、高城IC  
 湖高高速道路  
 丹波IC、内海山IC、白神山IC  
 高城-海城高速道路(ルート)  
 関ヶ原-新羅(長良川高速道路)→長城(湖高高速道路)→高城IC(西海岸高速道路)

江南高速バスターミナル  
 →高城バスターミナル(所要時間:約3時間)

ソウル駅→新邑駅  
 (新邑→高城行きのバス利用)

高城郡公式ホームページ Gochang-gun website  
<https://www.gochang.go.kr>

高城郡文化観光ホームページ  
 Gochang-gun Culture and Tourism website  
<https://www.gochang.go.kr/tour>

**主なお問い合わせ先** Important Phone Numbers

高城観光案内所 Gochang Tourist Information Center  
 全国観光案内所 1330  
 世界遺産課 063350-2948  
 高城防務 063350-8025  
 支石墓管理課 063350-8676  
 茂長防務支隊 063350-8047  
 本館支隊 063350-8027  
 神雲山道立公園 063350-8887  
 パンソリ博物館 063350-8055  
 高城公園 063354-1804  
 高城公園管理課 063354-7076

**交通案内** Transportation  
 高城文化ターミナル 063350-3388  
 列車案内(予約・乗車券) 1544-1788

**特産品展示・販売場** Local Specialty Products Market  
 高城防務支隊(本館) 063-564-3062  
 高城防務支隊(支隊) 063-561-3443  
 高城防務支隊(支隊) 063-564-6050  
 高城防務支隊(支隊) 063-561-0717  
 ソンコンファーム(ペンダングラフコンコース) 010-787-5270



UNESCO WORLD HERITAGE CITY  
 多彩な文化と独自の気品が染み込んだ  
**ユネスコ世界遺産都市**

UNESCO WORLD HERITAGE CITY  
 多彩な文化と独自の気品が染み込んだ  
**ユネスコ世界遺産都市**

**ユネスコ  
世界遺産観光地**



**高城郡の  
お勧め旅行コース**



**高城文化ターミナル基準  
主な観光地への所要時間**

- 高城支石墓遺跡(3km, 車で7分)
- 高城支石墓(394m, 車で2分, 徒歩15分)
- 神雲山道立公園(22km, 車で24分)
- 上下農園(27km, 車で29分)
- 外興海水浴場(28km, 車で30分)
- 本の村へり(24km, 車で26分)
- 東湖海水浴場(27km, 車で26分)
- ラムサル高城干潟(28km, 車で27分)
- 神雲山道立公園(16km, 車で16分)
- 雲谷ラムサル湿地(10km, 車で12分)
- 石井道(47km, 車で59分)
- 未堂詩文書館(20km, 車で22分)

# 高城郡 観光案内図

**凡例**

代表観光地	キャンプ場
文化観光地	ゴルフ場
自然観光地	主要観光路(国道)
体験観光地	高速道路

発行元:世界遺産課  
 高城郡観光地図は、著作権法により保護されており、無断での複製・転載はできません。  
 発行日 2025. 3.

**生物圏保存地域とは?**

ユネスコが保全の価値がある地域に対して持続可能な発展に貢献するために、国際的に認定した陸上および海洋の生態系地域を指します。高城郡の全域がユネスコ生物圏保存地域に指定されており、世界的にも認められたクリーンな生態都市です。

1 2 3 4 5

A  
B  
C  
D  
E

A  
B  
C  
D  
E

1 2 3 4 5

清らかな自然の生態文化



神楽山道立公園 Shōsan Mountain Provincial Park

色とりどりの鮮やかな花、緑豊かな緑やむくむく数多くの地産地消産物... 全業 全業 全業



雲谷ラムサール湿地 Utsunogahara Wetland

「鶴巻のDMZ(非武装地帯)」とも呼ばれるこの雲谷湿地は、高野郡山崎町内一帯に位置し... 全業 全業

雲谷ラムサール湿地 生態探訪コース



第1コース (0.8km / 約30分)



第2コース (0.6km / 約25分)



第3コース (0.5km / 約3時間30分)



第4コース (0.10km / 約2時間50分)



仇時港 The national harbor of Goshō

海で唯一、奥の日本列島の唯一の天然良港は、漁業... 全業 全業

淡泊な品格の歴史文化



千五百年の古刹禪寺

菩提尊を祀る禪宗道立公園内に、吾妻城主(4年1577年)に創建された禅堂... 全業 全業



茂長県官舎と色色

定評ある346年である茂長官舎と色色は、寛政13年(1731年)に茂長県... 全業 全業

千年道場 文殊寺



青麦畑(鶴岡観光農場)

鶴には青々とした青麦畑、夏には一面のむらび、秋には白と赤の稲穂... 全業 全業

東林貯水池



未塾詩文館

詩人、来室とご縁結ぶ「大塚野」の歴史ある未塾詩文館... 全業 全業

高野の風情



全理学生家跡

享徳革命の中心地として、全理学生家跡... 全業 全業



高敞邑城

高敞邑城は、修築の入費をめぐり、朝鮮統制(1453年)に全羅道の... 全業 全業



高敞農産伝承館

高敞農産伝承館は、高敞産物(高敞産物)の歴史を伝える... 全業 全業

石井温泉ヒュースパビリオン



パンソリ博物館

東洋と西洋の文化と芸術を結び、演劇(パンソリ)の歴史を伝える... 全業 全業

方丈山



申在孝古宅

申在孝古宅は、申在孝の居住空間であり、一軒を築いた... 全業 全業

上下農園



上下農園ファーマーズビレッジ/プール

ファーマーズビレッジは、農業の魅力を伝える... 全業 全業



本村のへり


ユネスコ生物圏保存地域に指定された高敞で、多様な生態... 全業 全業



高敞MTBパーク

高敞MTBパークは、高敞、中嶺、下嶺に分かれた100コース... 全業 全業

ラムサール高敞千瀧センター



国立高敞治癒の森

国立高敞治癒の森は、高敞の自然環境を保護... 全業 全業


陶芸体験



ユニークな漁村の干潟体験

ユニークな漁村の干潟体験は、高敞の漁村の歴史... 全業 全業

高敞産豆子とスイカ祭り



海風産子祭り

海風産子祭りは、高敞の海産物を味わう... 全業 全業

高敞年間祭り

高敞年間祭りは、高敞の歴史と文化を伝える... 全業 全業

ウェルネスヒーリング体験文化



高敞MTBパーク

高敞MTBパークは、高敞、中嶺、下嶺に分かれた100コース... 全業 全業



ラムサール高敞千瀧センター

ラムサール高敞千瀧センターは、高敞の自然環境を保護... 全業 全業

国立高敞治癒の森



高敞産豆子とスイカ祭り

高敞産豆子とスイカ祭りは、高敞の歴史と文化を伝える... 全業 全業

海風産子祭り



高敞年間祭り

高敞年間祭りは、高敞の歴史と文化を伝える... 全業 全業

高敞土ロマン



高敞土ロマン

高敞土ロマンは、高敞の歴史と文化を伝える... 全業 全業

高敞土ロマン

高敞土ロマンは、高敞の歴史と文化を伝える... 全業 全業

高敞のキャンプ場



高敞キャンプ場

高敞キャンプ場は、高敞の自然環境を保護... 全業 全業



高敞キャンプ場

高敞キャンプ場は、高敞の自然環境を保護... 全業 全業

高敞キャンプ場



高敞キャンプ場

高敞キャンプ場は、高敞の自然環境を保護... 全業 全業

高敞キャンプ場



高敞キャンプ場

高敞キャンプ場は、高敞の自然環境を保護... 全業 全業

高敞キャンプ場



高敞キャンプ場

高敞キャンプ場は、高敞の自然環境を保護... 全業 全業

高敞キャンプ場

高敞キャンプ場は、高敞の自然環境を保護... 全業 全業

高敞のゴルフ場



高敞ゴルフ場


高敞ゴルフ場は、高敞の自然環境を保護... 全業 全業



高敞ゴルフ場

高敞ゴルフ場は、高敞の自然環境を保護... 全業 全業

高敞ゴルフ場



高敞ゴルフ場

高敞ゴルフ場は、高敞の自然環境を保護... 全業 全業

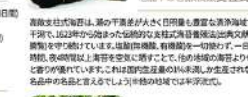
高敞ゴルフ場



高敞ゴルフ場

高敞ゴルフ場は、高敞の自然環境を保護... 全業 全業

高敞ゴルフ場



高敞ゴルフ場

高敞ゴルフ場は、高敞の自然環境を保護... 全業 全業

高敞ゴルフ場

高敞ゴルフ場は、高敞の自然環境を保護... 全業 全業