

교통안내 Transportation

서해안고속도로
선운산 I.C, 고창 I.C, 남고창 I.C

호남고속도로
정읍 I.C, 내장산 I.C, 백양산 I.C

고창-담양 고속도로
순천-담양(88고속도로)-장성(호남고속도로)
-고창 I.C(서해안고속도로)

강남고속버스터미널-고창터미널
(3시간 소요)

서울역-정읍역
(정읍-고창행 버스 이용)

고창군 홈페이지 Gochang-gun website
<https://www.gochang.go.kr>

고창군 문화관광 홈페이지
Gochang-gun Culture and Tourism website
<https://www.gochang.go.kr/tour>

주요 전화번호 Important Phone Numbers

고창관광안내소 Gochang Tourist Information Center	
전국관광안내소	1330
세계유산과	(063)560-2948
고창읍성	(063)560-8055
고창 세계유산 고인돌 박물관	(063)560-8676
무장현관아와읍성	(063)560-8047
미당시문학관	(063)560-8037
선운산도립공원	(063)560-8687
판소리박물관	(063)560-8055
동학농민혁명 기념관	(063)564-1894
문국습지 탐방안내소	(063)564-7076

교통안내 Transportation

고창 임시터미널	(063)560-8700
기차안내/예약(정읍역)	1544-7788

특산물 전시판매장 Local Specialty Products Market

농특산물 제1판매장	063-564-3062
농특산물 제2판매장(선운산농협)	063-561-3443
농특산물 제2판매장(선운도자기)	063-564-6050
농특산물 제3,4판매장(고인돌유계소)	063-561-0717
선운행림물라지(문국습지)	010-7767-3270

자세한 정보는 고창군청 홈페이지를 참조하세요.

유네스코 세계유산 관광지

유네스코 세계문화유산
고창 고인돌

유네스코 생물권보전지역
고창 전지역

유네스코 세계자연유산
고창 갯벌

유네스코 인류무형문화유산
판소리 농악

유네스코 세계기록유산
동학농민혁명 기록물 (무장포고문 등)

UNESCO WORLD HERITAGE CITY

다채로운 문화와 담백한 기쁨이 스며든
유네스코 세계유산도시

고창 문화관광 홈페이지

고창군 추천 여행코스

유네스코 세계유산 코스

- 고인돌 (0.7km, 차로 7분)
- 운곡람사르습지 (18.9km, 차로 22분)
- 고창읍성 (28m, 차로 29분)
- 람사르고창갯벌센터 (9.5km, 차로 14분)
- 판소리박물관&신재효고택 (57m, 도보 8분)
- 무장현 관아와 읍성 (9.6km, 차로 16분)
- 농악전수관 (9.5km, 차로 14분)

역사 문화 코스

- 고창읍성 (587m, 차로 7분)
- 판소리박물관&신재효고택 (13.7km, 차로 29분)
- 선운사 (7.3km, 차로 11분)
- 고인돌유적&박물관 (7.3km, 차로 11분)

힐링 코스

- 학원농장 (7.5km, 차로 11분)
- 무장현 (15km, 차로 17분)
- 선운산도립공원 (11.8km, 차로 15분)
- 람사르고창갯벌 (17.6km, 차로 25분)
- 고창읍성 (17.6km, 차로 25분)

고창 임시터미널 기준 주요관광지소요시간

- 고창고인돌유적 (4.9km, 차로 9분)
- 고창읍성 (1.5km, 차로 5분, 도보 25분)
- 학원관광농장 (22.3km, 차로 29분)
- 상하농원 (26.2km, 차로 33분)
- 구시포해수욕장 (26.8km, 차로 34분)
- 책마을해리 (21.8km, 차로 29분)
- 동호해수욕장 (24.2km, 차로 31분)
- 람사르고창갯벌센터 (25.3km, 차로 30분)
- 선운산도립공원 (16.1km, 차로 18분)
- 운곡람사르습지 (10.5km, 차로 14분)
- 석정온천 (6km, 차로 11분)
- 미당시문학관 (20km, 차로 23분)

고창군 관광안내도

범례

대표관광지	캠핑장
문화관광지	골프장
자연관광지	주요관광도로 (국도)
체험관광지	고속도로

·발행처 : 세계유산과
·고창군 관광지도는 저작권법에 의해 보호받고 있으므로 무단복제 및 전재를 할 수 없습니다.
·발행일 : 2025.12.

생물권보전지역이란?

유네스코가 보전의 가치가 있는 지역에 지속 가능한 발전을 기여하기 위해, 국제적으로 인정된 육상 및 연안 생태계 지역을 말하며, **고창군 전지역이 유네스코생물권보전지역**으로 지정되어 있어 세계적인 청정생태도시입니다.

청정자연의 생태문화



선운산도립공원 Seonunsan Provincial Park

형형색색의 단풍이 손짓하고, 붉디붉은 동백꽃과 꽃무릇이 수많은 아이기를 피워내는 선운산도립공원. 선운산도립공원은 1979년에 지정되었으며 호남의 내륙강이라 불릴 만큼 아름답다.

위 치 고창군 아산면 선운사로 250
문 의 063-560-8681-4(산림복지과)

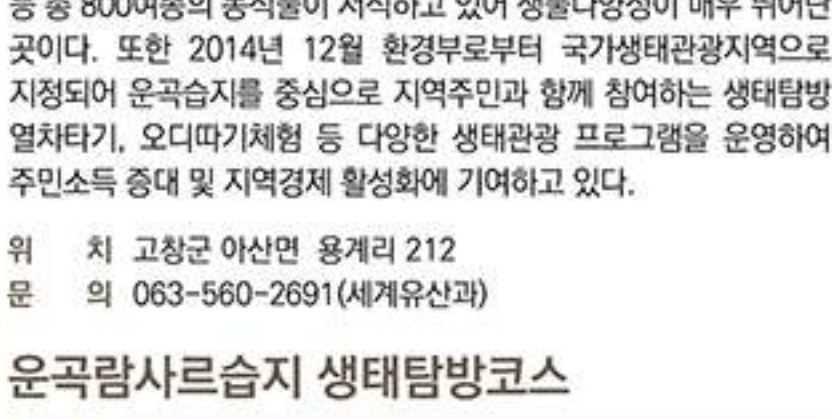


운곡람사르습지 Ungok Ramsar Wetland

남한의 DMZ라 불리는 운곡습지는 고창군 아산면 운곡리 일원에 소재하고 있으며, 면적은 1,797ha로 2011년 3월 국가습지보호지역 지정과 4월에 람사르습지로 등록된 산지형 저층습지이다.

운곡습지는 멸종위기 야생생물 1급인 수달, 황새와 멸종위기 야생생물 2급인 쇠, 담비, 팔색조, 천연기념물인 붉은배새매, 황조롱이 등 총 800여종의 동식물이 서식하고 있어 생물다양성이 매우 뛰어난 곳이다. 또한 2014년 12월 환경부로부터 국가생태관람지역으로 지정되어 운곡습지를 중심으로 지역주민과 함께 참여하는 생태탐방 열차타기, 오디따기체험 등 다양한 생태관광 프로그램을 운영하여 주민소득 증대 및 지역경제 활성화에 기여하고 있다.

위 치 고창군 아산면 용계리 212
문 의 063-560-2691(세계유산과)



구시포항 The national harbor of Gupo

국내 유일의 아름다운 외양교를 형태의 구시포항은 수산기능을 강화한 관광명승으로서 지역 특화를 위한 차별성과 비즈니스 공간으로서의 역할을 수행할 수 있는 복합공간으로 탄생하기 위해 준비하고 있다.

위 치 고창군 상하면 자룡리 일원
문 의 063-560-2627(해양수산과)



세계문화유산 고인돌 유적 / 고창 세계유산 고인돌 박물관

UNESCO Designated World Heritages: Dolmen Sites in Gochang / Gochang World Heritage Dolmen Museum

고창고인돌유적은 세계에서 가장 크고 넓게 고인돌 군현을 이루고 있는 곳이다. 해산리 산기슭에서부터 약 1.5km 이아지대 447기의 고인돌이 분포하고 있다. 탁자유적, 바둑모양 등 다양한 형태의 고인돌이 모여 있는 것이 특징이다. 고인돌박물관은 고인돌 제작 모습, 청동기시대의 유품, 생활상 등을 친하여 다양한 볼거리로 가득하다.

위 치 고창군 고창읍 고인돌공원길 74
문 의 063-560-8676 (고창 세계유산 고인돌박물관)



세계자연유산 고창갯벌

UNESCO Designated World Heritages :Gochang Tidal Flat

고창갯벌은 개방형 갯벌로, 계절에따라 팔짱벌, 혼합갯벌, 모래갯벌로 퇴적양상이 변하는 희귀한 갯벌이며, 목종모래 퇴적면 해너를 형성해 지형, 지질학적으로 중요한 의미를 갖는다. 또한 검은머리물떼새, 자어새, 황새 등 멸종위기종 철새와 전 세계적으로 1수1종만 보고된 반딧불이 서식한다.

"한국의 갯벌" 세계자연유산은 고창갯벌을 비롯한 4개의 갯벌로 구성된 연속 유산으로 2021년 7월 31일 유네스코 세계자연유산으로 등재되었다.

위 치 고창군 부안면, 심원면 일원
문 의 063-560-2644(세계유산과)



구시포항 The national harbor of Gupo

국내 유일의 아름다운 외양교를 형태의 구시포항은 수산기능을 강화한 관광명승으로서 지역 특화를 위한 차별성과 비즈니스 공간으로서의 역할을 수행할 수 있는 복합공간으로 탄생하기 위해 준비하고 있다.

위 치 고창군 상하면 자룡리 일원
문 의 063-560-2627(해양수산과)

담백한 품격의 역사문화



동학농민혁명 기념관

Donghak Peasant Revolution Memorial Hall

동학농민혁명의 전개 과정, 세계기록유산 무장투쟁 등 유물전시, 포토존, 해설프로그램 등 다양한 교육 체험 콘텐츠와 더불어 육성에는 햇빛을 가릴 수 있는 선별대 시설과 벤치 기능을 갖춘 최단 3개월 조성해 누구나 자유롭게 머무르고, 배울 수 있는 복합문화공간

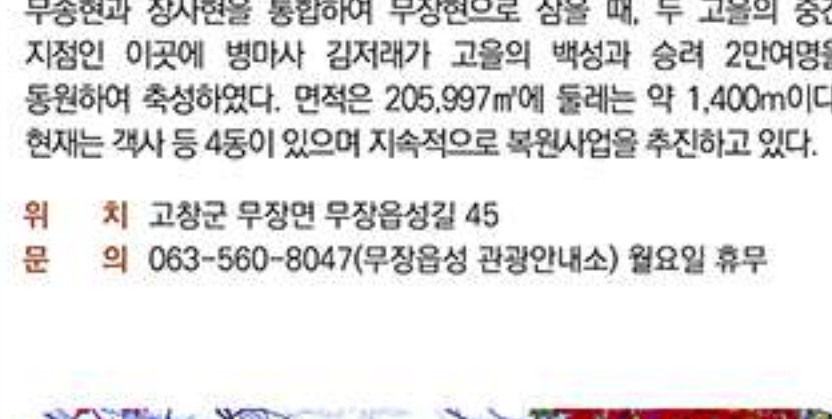
위 치 고창군 고창읍 중앙로 252
문 의 063-560-2444



무장현 관아와 읍성 Mujanghyeon Office and Fortress

사적 제346호인 무장현 관아와 읍성은 조선 태종 17년(1417)년에 무성현과 장사현을 통합하여 무장현으로 삼을 때, 두 고을의 중간 지점에 이곳에 병마사 김자제가 고을의 백성과 승려 2만여명을 동원하여 축성하였다. 면적은 206,997㎡에 둘레는 약 1,400m이다. 현재는 객사 등 4동이 있으며 지속적으로 복원사업을 추진하고 있다.

위 치 고창군 무장면 무장읍성길 45
문 의 063-560-8047(무장읍성 관광안내소) 월요일 휴무



구시포항 The national harbor of Gupo

국내 유일의 아름다운 외양교를 형태의 구시포항은 수산기능을 강화한 관광명승으로서 지역 특화를 위한 차별성과 비즈니스 공간으로서의 역할을 수행할 수 있는 복합공간으로 탄생하기 위해 준비하고 있다.

위 치 고창군 상하면 자룡리 일원
문 의 063-560-2627(해양수산과)



고창읍성 Gochang Euseong Fortress

고창읍성은 왜의 침입을 막기 위해 조선 단종 원년(1453)년에 전라도민들이 유배유환의 슬기로운 축성한 자연석 성곽이다. 사적 제145호 일명 도양성이라고도 불린다. 성곽 둘레 1,684m, 높이 4-6m, 면적 165,858㎡로 22동의 건물이 있었으며 병화루 소전 되었다. 이것을 1976년부터 14동의 관아 건물을 복원하였으며 경관조명을 설치하여 야간에도 관람이 가능하다.

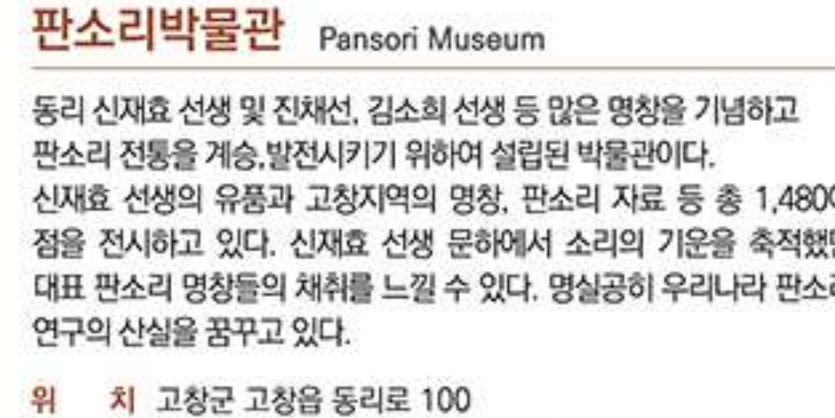
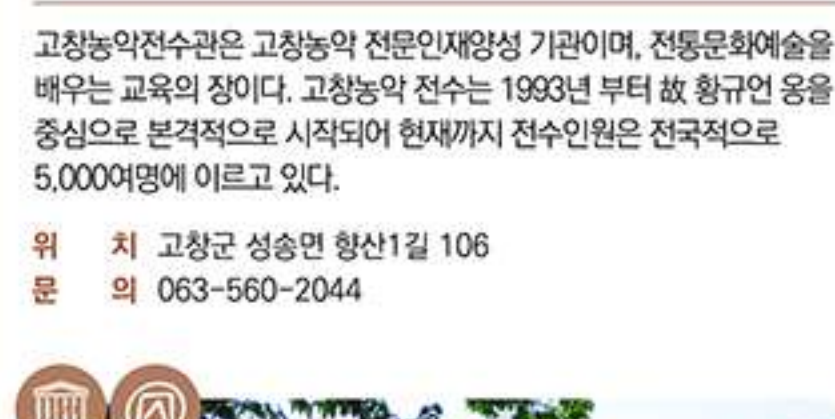
위 치 고창군 고창읍 읍내리 126
문 의 063-560-8055 (고창읍성 관광안내소)



고창농악전수관 Tradition center

고창농악전수관은 고창농악 전문인재양성 기관이며, 전통문화예능을 배우는 교육의 공간이다. 고창농악 전수는 1993년 부처 故 황규민 예술장사로 본격적으로 시작되어 현재까지 전수인원은 전국적으로 5,000여명에 이르고 있다.

위 치 고창군 성문면 향선1길 106
문 의 063-560-2044



구시포항 The national harbor of Gupo

국내 유일의 아름다운 외양교를 형태의 구시포항은 수산기능을 강화한 관광명승으로서 지역 특화를 위한 차별성과 비즈니스 공간으로서의 역할을 수행할 수 있는 복합공간으로 탄생하기 위해 준비하고 있다.

위 치 고창군 상하면 자룡리 일원
문 의 063-560-2627(해양수산과)

웰니스힐링 체험문화



책마을하리 Book town Harry

유네스코 생물문화유산 고창의 다양한 생태, 역사, 문화, 예술, 농사체험 콘텐츠를 제공하고 취재에 한한 책으로 만든다. 어린이, 청소년과 가족 중심의 출판캠프는 진로체험, 시민학교, 매체(기자)학교, 서점쓰기, 생애사(자서전쓰기) 같은 출판 프로그램이 배속하다.

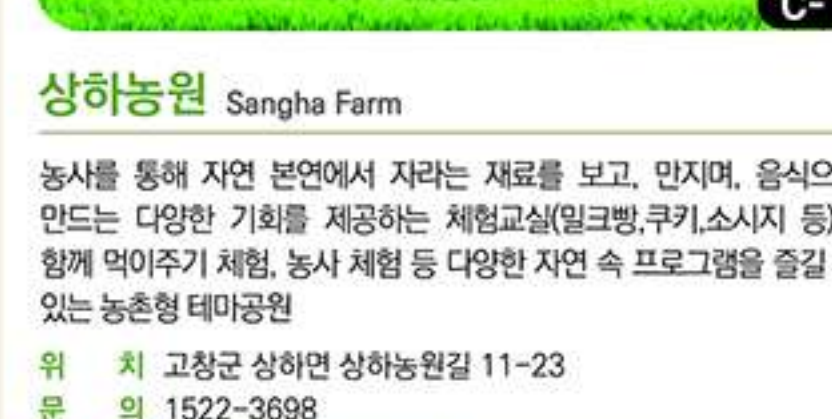
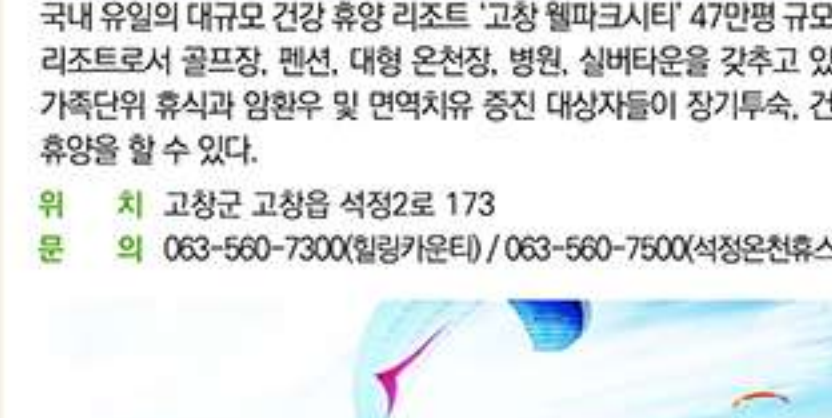
위 치 고창군 해리면 월봉삼거리 88
문 의 070-4175-0914



서점마을 Bookstore Village

한국 최초의 서점마을로 독립 서점 일곱 개가 모여 마을을 이루었다. 철학 서점, 그래픽노블 서점, 여행 관련 전문 서점, 운동주사점 독립출판물 서점, 생태 서점, 그림책 서점, 공예품 중고책방 등이 한자리에 모여 있다.

위 치 고창군 대안면 자룡리길 106-5
문 의 010-6383-3911



구시포항 The national harbor of Gupo

국내 유일의 아름다운 외양교를 형태의 구시포항은 수산기능을 강화한 관광명승으로서 지역 특화를 위한 차별성과 비즈니스 공간으로서의 역할을 수행할 수 있는 복합공간으로 탄생하기 위해 준비하고 있다.

위 치 고창군 상하면 자룡리 일원
문 의 063-560-2627(해양수산과)



고창 MTB파크 Gochang MTB Park

고창 MTB파크 내에는 초급, 중급, 상급으로 나누어진 10개의 코스와 준비되어 있다. 초급 코스는 비교적 부담없고 기본적인 밴크와 모굴로 연결되어 있는데 처음 방문한 라이더라면 가장 먼저 이곳의 코스 수준을 익히는 것이 좋다. 중급과 상급은 스피드와 스칼을 즐길 수 있는 코스를 이용하여 안전모습이다.

위 치 고창군 고창읍 서성리
문 의 063-560-8696



람사르 고창갯벌센터

Ramsar Gochang Tidal Flat Center

고창 세계프리미엄 갯벌 생태지구 시설내에 위치하고 있으며, 다양한 편의시설과 람사르갯벌센터와 함께 자리잡고 있다. 특이한 넓은 시설내 놀이시설과 체육시설, 바람개비 산책길, 자전거도로 등이 구비되어 있어 마음껏 뛰어놀고 즐길 수 있다.

위 치 고창군 심원면 예향갯벌로 591-34
문 의 063-560-2644(세계유산과)



구시포항 The national harbor of Gupo

국내 유일의 아름다운 외양교를 형태의 구시포항은 수산기능을 강화한 관광명승으로서 지역 특화를 위한 차별성과 비즈니스 공간으로서의 역할을 수행할 수 있는 복합공간으로 탄생하기 위해 준비하고 있다.

위 치 고창군 상하면 자룡리 일원
문 의 063-560-2627(해양수산과)

고창의 캠핑장



고창 갯벌 오토캠핑장

고창 세계프리미엄 갯벌 생태지구 시설 내에 위치하고 있으며, 다양한 편의시설과 람사르갯벌센터와 함께 자리 잡고 있습니다. 탁 트인 넓은 시설 내 놀이시설과 체육시설, 바람개비 산책길, 자전거 도로 등이 구비되어 있어 마음껏 뛰어놀고 즐길 수 있습니다.

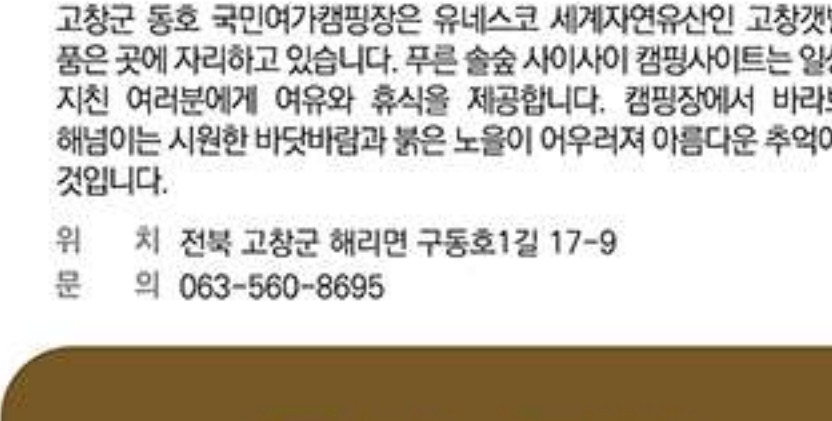
위 치 고창군 심원면 두리길 55-25
문 의 010-4412-5202 / 010-4413-5202



고창선운산국민여가캠핑장

경관이 빼어나기로 유명한 선운산도립공원에 위치한 캠핑장으로 글램핑, 일반캠핑사이트 뿐만 아니라 카라반까지 이용할 수 있으며 쾌적한 편의시설이 있어 쉽게 캠핑을 즐길 수 있습니다. 천년고찰 선운사, 다양한 볼거리와 자연경관, 생태산책로등 주위에 볼거리가 많습니다.

위 치 고창군 아산면 선운사로 158-62
문 의 010-6617-4080



구시포항 The national harbor of Gupo

국내 유일의 아름다운 외양교를 형태의 구시포항은 수산기능을 강화한 관광명승으로서 지역 특화를 위한 차별성과 비즈니스 공간으로서의 역할을 수행할 수 있는 복합공간으로 탄생하기 위해 준비하고 있다.

위 치 고창군 상하면 자룡리 일원
문 의 063-560-2627(해양수산과)

고창의 골프장



고창CC

바다에 인접한 고창컨트리클럽은 탁 트인 경관과 해수를 끌어들이는 자연적인 워터 해저드, 송림을 타고 불어오는 시원한 바다 바람 등이 자랑거리입니다. 자연환경을 최대한 살려 골퍼들에게 편안하면서도 도전장감을 불러일으키는 곳입니다.

위 치 고창군 아산면 연꽃로 70
문 의 063-560-7744



골프존카운티 선운

천혜의 자연조건과 완벽한 코스, 고창CC와 연계되어 있어 다양한 골프코스를 즐길 수 있습니다. 입체적인 자연지형으로 한국의 베스트 코스로 유명하며, 학이 알을 품고 있는 듯한 지형 덕분에 항상 따뜻한 잔잔한 바람을 느끼며 플레이를 즐길 수 있습니다.

위 치 고창군 아산면 연꽃로 418
문 의 063-560-2000



구시포항 The national harbor of Gupo

국내 유일의 아름다운 외양교를 형태의 구시포항은 수산기능을 강화한 관광명승으로서 지역 특화를 위한 차별성과 비즈니스 공간으로서의 역할을 수행할 수 있는 복합공간으로 탄생하기 위해 준비하고 있다.

위 치 고창군 상하면 자룡리 일원
문 의 063-560-2627(해양수산과)